

Cantabria Santander Torrelavega Región

5



CANTABRIA

El Gobierno aumentará la actividad de los hospitales del Servicio Cantabro de Salud durante el verano

8



SANTANDER

La ciudad estudia recuperar la 'pasá', según anuncia el alcalde en el Parque de La Vaca


LIÉBANA

EL GOBIERNO DE CANTABRIA Y EL AYUNTAMIENTO DE CAMALEÑO SE REUNIRÁN HOY, LUNES, PARA ADOPTAR NUEVAS MEDIDAS ANTE EL ARGAYO QUE AFECTA AL PUEBLO DE SEBRANGO Y QUE HA OBLIGADO A DESALOJAR A LA ÚNICA FAMILIA QUE VIVE EN EL PUEBLO

Una información de **J. Redondo**

El argayo de Sebrango frena su avance externo y agrava el interno

El alcalde de Camaleño se reunirá hoy con el consejero de Obras Públicas para analizar las tareas a emprender en relación al corrimiento



Así como la noche del pasado viernes y la jornada del sábado la actividad del argayo de la localidad de Sebrango, Camaleño, fue bastante devastadora tanto en el aumento del material arrastrado a su paso como en los desperfectos ocasionados en las inmediaciones del casco urbano, con visible grietas en la ermita del siglo X situada muy cerca de las primeras viviendas y en la plaza del pueblo con el levantamiento y agrietamiento del asfalto de la misma, e incluso el movimiento del poste del transformador, por lo que hubo de dar aviso a Eon con el fin de que la compañía eléctrica cortase del suministro en previsión de males mayores al rozar los cables con los árboles cercanos, la mañana del domingo se pudo comprobar cómo dicha actividad se había reducido en lo que respecta al exterior, pero mantenido e incluso aumentado, según los técnicos, en el interior de la tierra.

El alcalde del municipio, Oscar Casares, tras visitar a primera hora el lugar dijo a **ALERTA** que «la lengua del argayo sigue avanzando aunque su actividad durante la noche, al menos a simple vista, parece que no tiene nada que ver con los sucesos en la noche y día anterior. Es cierto que no ha parado por completo, sin embargo el avance ha sido mínimo hoy y no ha producido daños en el pueblo», dijo.

Solamente se observa un aumento de la actividad, en lo que se refiere al casco urbano, en la plaza-aparcamiento, donde el asfalto ha seguido levantándose y se han abierto más grietas de las que había el sábado, además de ampliarse las ya existentes hasta el punto de que ya era inaccesible para los vehículos y presentaba un aspecto lamentable. Asimismo la ermita del Siglo X, que fue reparada hace unos tres años por encargo del entonces economo del Monasterio de Santo Toribio de Liébana, Carmelo Ajuria,

La ermita del Siglo X, recientemente restaurada, estaba ayer muy inclinada

amaneció ayer domingo muy inclinada por la parte posterior y se cree que no dure mucho tiempo en pie. Las imágenes fueron sacadas ya por los propios vecinos y el arcipreste de Liébana, Elías Hoyal, ha realizado el encargo de, si es posible, recuperar la piedra del altar, una piedra singular del siglo VIII, aunque el deterioro es tan visible que los técnicos no son muy proclives a entrar ya a su interior. Cabe decir también que es patente el hecho de haber tenido en cuenta la existencia del argayo a la hora de ubicar el pueblo en ese lugar. «Por las noticias que tengo, continuó diciendo Casares, entonces se intentó desviar

lo más posible las construcciones de las casas de la verticalidad de la lengua del argayo, realizando éstas lo más retiradas posibles del previsible curso del mismo, todo ello claro está con la particularidad de que estamos hablando de un fenómeno natural que es muy difícil de predecir tanto en el momento de su actuación como en el ocurrir de su curso real».

«Lo que sí se pudo observar ayer es que la lengua del argayo parece que deja el pueblo a un lado y avanza de forma paralela al mismo, y digo parece por lo que acabo de decir anteriormente sobre la poco previsible de estos fenómenos. Esperemos que así sea y las casas no se vean afectadas», agregó. Sobre las previsiones y actuaciones inmediatas, Casares dijo que «tal como acordamos ayer, por el sábado, entre todos los que nos encontramos en el lugar: consejero de Obras, geólogo, protección civil y otros estamentos, se intentará

Los técnicos continúan con las mediciones de las aperturas de las grietas

mantener una reunión mañana lunes –por hoy– entre el Gobierno Regional, la Universidad de Cantabria y el Ayuntamiento para dar cobertura inmediata a las actuaciones a realizar. Por supuesto primero habrá que realizar un informe exhaustivo con los datos que ya poseemos, los que había y los que se recogieron ayer –por el sábado– sobre el terreno, y confeccionar una hoja de ruta en la que no se deje el tema ni un solo momento ya que el problema que hay planteado así lo requiere».

Un día más, los retenes de Guardia Civil, Bomberos del 112 y Protección civil, siguieron a pié de

EURO MILLONES

Martes, 11 de junio Viernes, 14 de junio

5	7	9	25	41	10	25	41	47	48
Estrellas: 5 1					Estrellas: 6 10				

EURO JACKPOT

Viernes, 14 de junio

1	25	46	47	48
Soles: 3 8				

El Gordo de la Primitiva

Domingo, 16 de junio

22	37	40	52	54
Nº clave (reintegró): 4				

La Primitiva

Jueves 13			Sábado 15		
11	16	27	1	10	30
41	45	49	35	39	44
C: 1	R: 1	C: 19	R: 2		
Joker: 2 015 146			Joker: 4 125 500		

Bono Loto

Lunes 10	Martes 11	Miércoles 12	Viernes 14
21 31 35	11 15 24	5 7 17	7 11 13
42 44 48	26 32 42	22 31 39	23 47 49
Comple: 19	Comple: 6	Comple: 1	Comple: 33
Reintegró: 5	Reintegró: 4	Reintegró: 9	Reintegró: 6

Cantabria

REGIÓN

as fiestas de San
ncara las de San
casetas de feria



9



TORRELAVEGA

La Cofradía del Queso de Cantabria distingue a un comercio local por su apoyo al queso



Varios vecinos observaban ayer por la mañana el avance del argayo hacia el lebaniego pueblo de Sebrango. Los últimos datos apuntan a que ahora el corrimiento de tierra es interno. / REDONDO

argayo vigilando muy de cerca el devenir de los acontecimientos por su fuese necesaria su actuación inmediata. Asimismo los tres vecinos siguen evacuados en los Llanos donde permanecen en casa de un familiar y, como ratificó el alcalde a este medio «así permanecerán hasta que haya un dictamen oficial en el que se diga si es posible la vuelta o hay que tomar otras decisiones que desde luego no nos gustaría realizar». Los retenes siguen midiendo cada tres horas aproximadamente el aumento de las grietas y demás incidencias y, por la evolución de esos parámetros que manejan , no son muy optimistas.



Bomberos del 112 junto a las grietas en el asfalto. / REDONDO



Vista del argayo, con el pueblo abajo. / REDONDO

SANIDAD

La vitamina D protege los huesos, según un estudio realizado por el Ifimav

Un adecuado estatus nutricional protege de fracturas a mujeres posmenopáusicas • El estudio analizó a 820 pacientes de Camargo

ALERTA / SANTANDER

Un reciente estudio de investigación publicado por profesionales del Hospital Universitario Marqués de Valdecilla ha revelado la importancia de un adecuado estatus nutricional como factor protector de fracturas en pacientes con elevación de la parathormona. Entre sus conclusiones, se recoge que en mujeres posmenopáusicas, los niveles elevados de parathormona se asocian con un aumento de la prevalencia de fracturas vertebrales, una baja masa ósea y una elevación de los marcadores de remodelado óseo solamente ante bajos niveles de vitamina D. Por este motivo, un adecuado estado nutricional en vitamina D parece proteger a los huesos de los efectos nocivos de una parathormona elevada.

GRUPO DE INVESTIGADORES.

Este trabajo ha sido desarrollado por investigadores del grupo de Metabolismo Mineral y Lipídico del Instituto de Formación e Investigación Marqués de Valdecilla (IFIMAV), liderados por el jefe del Servicio de Medicina Interna, el doctor Jesús M. González Macías, según informa el Gobierno de Cantabria en un comunicado de prensa.

Partiendo de las evidencias obtenidas en los últimos años por diversos investigadores, el estudio se ha llevado a cabo entre 820 mujeres posmenopáusicas del área de Camargo, estableciéndose grupos en función del nivel de parathormona y de concentración de vitamina D.

Además de analizar la posible asociación entre los niveles de parathormona, la prevalencia de fracturas vertebrales y su posible dependencia de determinados niveles de vitamina D, esta

investigación también ha estudiado la influencia del nivel de vitamina D en la relación entre la parathormona con la densidad mineral ósea y los marcadores de remodelado óseo.

La parathormona es una hormona que segrega la glándula paratiroideas y que interviene en la regulación del metabolismo del calcio y el fósforo. Su aumento o déficit

El jefe de Medicina Interna Jesús M. González Macías ha liderado el trabajo

pueden producir niveles altos o bajos de calcio en la sangre. Su exceso mantenido puede ser perjudicial para el esqueleto, favoreciendo el desarrollo de osteoporosis. Por el contrario, su baja secreción causa trastornos nerviosos que, afortunadamente, pueden ser fácilmente corregidos con vitamina D y una dieta rica en calcio.

La vitamina D se usa sobre todo en el tratamiento de la osteoporosis, enfermedad en que los elementos que forman el hueso son más delgados de lo normal, lo que los hace menos resistentes. Se utiliza también para tratar el raquitismo (enfermedad de los niños cuyo equivalente en los adultos se denomina osteomalacia), porque en general se debe precisamente a una falta intensa de la vitamina.

Además, se emplea para prevenir el desarrollo de bajo nivel de calcio y pérdida ósea en las personas con insuficiencia renal (osteodistrofia renal). En los últimos años se ha observado que ayuda a prevenir las caídas en el anciano, y se está estudiando su posible utilidad en otras enfermedades.

	ONCE	Domingo, 16	23.071	serie 001
Mes de junio				
Sábado, 15	51.338	serie 050	Martes, 11	20.002 serie ---
Viernes, 14	38.748	serie 022	Lunes, 10	59.575 serie ---
Jueves, 13	75.480	serie ---	Domingo, 9	76.350 serie 018
Miércoles, 12	27.171	serie ---	Sábado, 8	93.984 serie 028

Jueves, 13 de junio		Domingo, 16 de junio		
01	06	07	11	
2	3	7	19	
17	35	39		
27	29	30		
Reintegro	1	Reintegro	9	
2	3	6	7	13
19	23	25	27	40
42	51	53	54	58
63	71	75	78	79

Jueves, 13 de junio	Sábado, 15 de junio
1º premio	30.947
2º premio	25.665
Reintegros	7 6 3
1º premio	22.784
2º premio	68.062
Reintegros	4 7 1

Cantabria Santander Torrelavega Región

CAMARGO

Entrevista. El alcalde de Camargo, Diego Movellán (PP), cree que «se dejó escapar» una «gran» oportunidad con el proyecto de integración ferroviaria

ASTILLERO

Educación. El Ayuntamiento abrirá el próximo día 1 de julio el plazo de solicitud de las ayudas al estudio que concederá para el curso 2013-2014

TORANZO

Educación. Alumnos del IES Vega de Toranzo ganan el Concurso Escolar de Trabajos Estadísticos con un estudio sobre la influencia del viento sur

LIÉBANA

Desalojados todos los vecinos de Los Llanos ante el avance del argayo

Investigadores de la Universidad de Cantabria están analizando el movimiento de tierras para conocer sus características

ALERTA / LIÉBANA

El pueblo de Los Llanos, en el municipio de Camaleño, fue desalojado ayer por el posible avance del argayo que se inició el pasado viernes en una ladera junto a la localidad de Sebrango, pueblo del que ha salido la única familia que vive habitualmente.

El presidente de Cantabria, Ignacio Diego, informó de esta decisión, adoptada por el grupo de coordinación que ha puesto en marcha el Ejecutivo, junto a expertos de la Universidad de Cantabria (UC), la Administración General del Estado, y el Ayuntamiento de Camaleño.

En la reunión han estado el consejero de Obras Públicas y Vivienda, Francisco Rodríguez, el alcalde de Camaleño, Oscar Casares, expertos en movimientos de laderas y geólogos de la UC, técnicos de las Consejerías de Presidencia y de Ganadería, y representantes de la Delegación del Gobierno.

El presidente de Cantabria ha explicado que el desalojo de Los Llanos es

una medida «no urgente», pero preventiva ante la lluvia que está cayendo en Cantabria y que puede llevar a que avance más el argayo hacia este pueblo, situado cerca del de Sebrango, en la parte baja de la ladera que se está cayendo, en el Parque Nacional de los Picos de Europa. Ignacio Diego ha asegurado que lo que se pretende es evitar daños personales y materiales y, por ello, por la tarde hubo otra reunión del grupo de coordinación de esta argayo para analizar al momento cómo va evolucionando, según informa el Gobierno en nota de prensa. El jefe del Ejecutivo regional ha

achacado el desprendimiento a las abundantes lluvias de los últimos meses, aunque ha explicado que el argayo se produjo en esa ladera de Sebrango en 2005.

El alcalde de Camaleño explicó ayer que las rocas seguían desprendiéndose de la ladera, aunque por la zona exterior del pueblo, con lo que la mayoría de la localidad de Sebrango podía salvarse. Sin embargo, explicó que el movimiento de tierra está provocando «grietas profundas», que afectan a la ermita del pueblo y a un par de casas, que «tienen riesgo de derrumbe».

Los tres vecinos que viven permanentemente en Sebrango están alojados con un familiar desde que fueron desalojados el viernes por la tarde y no está previsto que de momento vuelvan a su casa.

Los vecinos de Los Llanos han tenido que abandonar sus casas


y sacar sus enseres en bolsas y con una gran preocupación por el futuro de sus viviendas. Algunos mostraron su rabia porque el argayo ya se inició en el año 2005

y los vecinos desde entonces habían mostrado sus quejas y habían solicitado soluciones a las instituciones.

Ayer por la tarde se produjo una tensa reunión en el Ayuntamiento de Camaleño por la gran incertidumbre que se cierne ahora sobre esta localidad de Camaleño. Algunos, de los aproximadamente 40 vecinos, dejaron sus casas con lágrimas y después las fuerzas de seguridad acordonaron la zona y cerraron los accesos al casco urbano. Los técnicos de la Universidad de Cantabria están estudiando el desprendimiento para conocer sus dimensiones y su peligro real.




Ermita de Sebrango. / REONDO



Los vecinos muestran su preocupación mientras miran desde sus casas el argayo. / REONDO

Cantabria Santander Torrelavega Región



Los primeros lodos ya tocan alguna de las casas de Sebrango. / REDONDO

LIÉBANA

Los expertos prevén alternativas de comunicación para la zona de Los Llanos

Los técnicos estudian «constantemente» la evolución del argayo, según explican fuentes de la Consejería de Obras Públicas

J. REDONDO / LIÉBANA

Los expertos y técnicos están pendientes de la evolución del argayo que se ha producido en Sebrango, en el municipio de Camaleño, y que ha obligado también a desalojar, por precaución, a los vecinos del pueblo de Los Llanos. Para ello, se están celebrando reuniones «constantemente», y aunque de momento no hay «nada nuevo», están estudiando alternativas de comunicación por si hay que cortar carreteras en la zona y abrir otras vías.

Pero, por ahora, están pendientes de cómo está «avanzando y evolucionando» el argayo, y a la espera de que haya novedades para adoptar las correspondientes medidas, según han indicado fuentes de la Consejería de Obras Públicas a Europa Press. Por su parte, el consejero, Francisco Rodríguez, ha admitido que la situación en que se encuentran los pueblos de Los Llanos y Sebrango es «de máxima dificultad y preocupación», y ha reconocido

también que la solución es «difícil», pues se trata de un fenómeno provocado por causas naturales. Aún así, ha confiado en que haya «suerte» ya que para este tipo de casos, como son los movimientos naturales de tierra, no hay «soluciones ingenieriles».

El titular de Obras Públicas espera que se den las «mejores» condiciones tanto para los vecinos de Camaleño como para el conjunto de habitantes de la comarca lebaniega, a quienes ha mostrado su «solidaridad y apoyo», especialmente a los ciudadanos que han sido desalojados de sus casas.

PREOCUPACIÓN EN EL MUNICIPIO. Por otro lado, mucha preocupación se respiraba en la jornada de ayer martes en la 'base' de los Llanos donde se concentra prácticamente todo el operativo de vigilancia y seguimiento del Argayo originado en la cabecera de Sebrango. Vecinos, Guardia Civil, medios de comunicación, Protección

Civil, Bomberos del 112, miembros de la corporación de Camaleño y curiosos que aparcan sus coches en la zona para ver qué es lo que ocurre, se mezclan y esperan acontecimientos.

Según nos comentaba el teniente de alcalde José Antonio Fernández, «a partir de hoy mismo y si no existen novedades de última hora por causas puntuales, se dará todos los días a las diez de la mañana un parte de la situación a vecinos y medios de comunicación y no se volverá a hablar más del tema hasta entonces». Mucha preocupación y sobre todo mucho miedo, ansiedad e inseguridad, ante el discurrir de las jornadas y no tener ningún tipo de seguridad de lo que pueda suceder, por parte de los vecinos de Sebrango y Los Llanos, los dos pueblos que mantienen evacuados a todos sus habitantes.

Lo único que parece seguro, según el equipo de técnicos, es que el discurrir del argayo ya no tiene marcha atrás y terminará por atravesar la carretera general que une Potes con Fuente De y morirá en el cauce del río Deva. El cuándo y el cómo es la incógnita, de ahí que la vigilancia siga manteniéndose con retenes de la Guardia Civil, Protección civil y Bomberos del 112 con base en Sotama, como se mantienen evacuados a todos los vecinos de las dos localidades afectadas de momento y se corta al tráfico por la noche, y durante el día solamente se deja acceder a los vecinos de Mogrovejo, la carretera que une los Llanos con esta última localidad. En lo que respecta a los evacuados de sus hogares, se está contemplando, si no se acelera la actividad del fenómeno natural, permitirles realizar alguna actividad en sus domicilios.



Vista del argayo, que empieza a 'comerse' Sebrango. / REDONDO

Cantabria Santander Torrelavega Región

CABEZÓN DE LA SAL

Festival 'Saja Solidaria'. El pabellón polideportivo acogerá mañana el festival 'Saja Solidaria' para ayudar a las familias necesitadas de la comarca Saja-Corona.

CAYÓN

Arranca la XX Quincena Cultural. El Ayuntamiento de Cayón y La Escuela de Argomilla han puesto en marcha una nueva edición de la Quincena Cultural.

CAMARGO

Educación vial. Un total de 1.400 alumnos de cuatro centros docentes de Camargo han participado en la campaña de educación vial del Ayuntamiento.



El argayo ya se encuentra próximo a las primeras casas de Sebrango, que se han sido desalojadas ante el riesgo existente. / ESTEBAN COBO

CAMALEÑO

Las lluvias 'aceleran' el argayo

La zona afectada por el desprendimiento de la ladera se encuentra en «máxima alerta» por la lluvia caída ayer • En la jornada de hoy estará acondicionado el camino que va de Los Llanos a Camaleño

J. REDONDO / LOS LLANOS

De la tensa calma vivida el día anterior con una jornada soleada que parecía ralentizar, que no parar, el avance de la lengua del argayo de Sebrango (Camaleño), se pasó al día de ayer miércoles en el que el tiempo cambió de forma radical, tal y como pronosticaban los servicios meteorológicos nacionales, con una

lluvia no muy intensa pero sí constante, sin parar ni un solo minuto. Una lluvia fina, de la que cala de verdad, que hizo avanzar significativamente la cabeza del argayo que discurre ladera abajo en lo que puede ser en poco tiempo el final de la pesadilla. Una pesadilla que está a punto de cumplir una semana y en la que cerca de cuarenta personas siguen aún fuera de sus hogares, a

los que solamente pueden acceder por un periodo de tiempo limitado y bajo la vigilancia de los miembros de los servicios operativos de la Guardia Civil, Bomberos y Protección Civil, a los que desde el Gobierno regional anuncia se unirán efectivos de la UME, que se mantienen en alerta constante en puntos estratégicos de la zona afectada por el argayo. En la mañana de ayer

el teniente de alcalde, José Antonio Fernández, informaba de la ausencia de novedades significativas, aunque ya se temía que la evolución podía variar visto cómo amaneció el día en la comarca lebaniega.

El alcalde de Camaleño, Óscar Casares, mantuvo a última hora de la tarde una reunión con los vecinos en Los Llanos para informarles de la situación. Se han cerrado todos

«Seguimiento constante»

El presidente de Cantabria, Ignacio Diego, destacó ayer que el Gobierno está haciendo un «seguimiento constante y permanente» de la evolución del argayo de Sebrango, en el que se han implicado también la Universidad, la Guardia Civil y el Ejército. Diego recordó que desde que el viernes tuvo conocimiento de la situación que se vive en Camaleño, el Gobierno ha coordinado un despliegue al que ha sumado a la Universidad, que, a su juicio, se ha implicado de «manera admirable», enviando a científicos expertos a la zona permanentemente. En ese operativo están presentes todas

las consejerías y aquellas que tienen «una implicación más directa» cuentan con personal de forma permanente en la zona. Y también se ha pedido la colaboración en el seguimiento del argayo de la Guardia Civil y de la Unidad de Emergencias del Ejército, apuntó. Además señaló que los contactos con el Ayuntamiento de Camaleño son constantes y que el Gobierno está procurando estar también en contacto con los vecinos. «Más no se puede hacer. Es un fenómeno natural que ni se podía predecir, o al menos eso temo, ni puede asegurarse cuál va a ser la evolución», afirmó.

«Aumenta el peligro»

El argayo que se ha producido en el municipio de Camaleño estuvo ayer «bastante activo», con lo que el peligro de derrumbe sobre los pueblos de Sebrango y Los Llanos «aumenta». Así lo indicó a Europa Press el geólogo de la Universidad de Cantabria, Alberto González, uno de los técnicos presentes en el lugar donde se ha producido este fenómeno natural.

González ha explicado que el argayo se está moviendo, con lo que «el peligro aumenta, sobre todo porque puede caer encima de los pueblos que hemos mandado desalojar».

El geólogo ha precisado que la lluvia que está cayendo en el lugar es un «factor importante» para que el argayo se mueva aunque no el único. «Se está moviendo porque tiene masa arriba, que se ha acumulado y que está empujándole hacia abajo». Con todo, González afirmó ayer que el argayo está evolucionado «como era de esperar» y por ello se mantienen las mismas medidas de precaución establecidas hasta el momento, como el desalojo de los pueblos de Sebrango y Los Llanos, una medida preventiva ordenada por las autoridades para evitar desgracias personales.

los accesos a vías principales y caminos, con la excepción de la carretera Potes-Fuente De, y se han movilizadas numerosas palas excavadoras y todo el arsenal de bomberos del 112 de Sotama. La Guardia Civil controla todos los posibles accesos a la llamada «zona de máximo riesgo», ante el «inexorable avance del fenómeno natural».

Los vecinos se sienten «impotentes», a la espera del desenlace de esta «pesadilla»

La preocupación y la ansiedad sigue siendo el denominador común de los vecinos evacuados. En la conversación con ellos se demuestra la «rabia» por la impotencia de no poder hacer nada y de no saber cuándo, y qué consecuencias tendrá, si llegase el desenlace final a esta pesadilla. Algunos, en su desesperación, abogan por una actuación inmediata «dinamitando puntos de la ladera por la que previsiblemente bajarán las toneladas de barro, piedras, árboles y todo cuanto se ponga al paso del 'insensible' fenómeno». Por otro lado, las alternativas que se están barajando para cuando el argayo, si se cumple lo que los técnicos dan por seguro, atraviese la carretera general que une Potes con Fuente De, y previsiblemente muera en el cauce del río Deva, comenzaron a concretarse el martes. Se trata de la pista que transcurre entre los Los Llanos y Camaleño por el margen derecho del río Deva y en la que las cuadrillas comenzaron a realizar su función de desbroce desde el pueblo de Camaleño una de ellas y otra en la parte contraria junto al puente de los Llanos. Asimismo está actuando una pala excavadora para adentrar y ensanchar en lo posible la pista, aunque hay que recalcar que esta vía sería operativa para vehículos todoterrenos, y posteriormente cubrirla con una capa de zahorra. Esta alternativa, no satisface mucho a algunos de los vecinos presentes en los Llanos ya que, según sus opiniones, se trata de «una alternativa muy limitada, aunque entendemos que tampoco hay mucho donde escoger». En lo que todos, vecinos en general, empresarios de Hostelería, instalaciones de CANTUR, pequeños negocios y Parador de Fuente De, están de acuerdo es «en que si esto perdura durante mucho tiempo puede ser la ruina de la comarca. No hay que olvidar que aquí se vive primordialmente del sector turístico y que prácticamente el cien por cien del mismo accede a Liébana para visitar el eje Cillorigo de Liébana-Fuente De, aunque luego se diversifique por el resto de la comarca».

Región Torrelavega Santander Cantabria

ALFOZ DE LLOREDO

Arreglo de los consultorios médicos. La consejera de Sanidad y el alcalde de Alfoz de Llorredo han visitado los consultorios médicos de Novales y Oreña.

CAMARGO

Nuevas contrataciones. El Ayuntamiento de Camargo incorpora a 39 desempleados a la plantilla municipal para realizar trabajos en beneficio de la comunidad.

NOJA

Multas para el 'botellón'. El Pleno de Noja ha aprobado por unanimidad endurecer las multas por venta y consumo de alcohol en los espacios públicos.

CAMALEÑO

Ignacio Diego pide «comprensión» a los desalojados de sus casas por el argayo

El presidente afirma que la «preocupación principal» en estos momentos es la seguridad de los vecinos de Sebrango y Los Llanos

J. REDONDO / SEBRANGO

El presidente de Cantabria, Ignacio Diego, se desplazó en la jornada de ayer hasta Camaleño donde a las cinco y media de la tarde se celebró el Consejo de Gobierno semanal en el salón de Plenos del Ayuntamiento. Tras el mismo, tuvo una reunión con el equipo de geólogos y expertos de la Universidad de Cantabria en el edificio de la biblioteca Municipal y terminada ésta, en la sala de usos múltiples de la localidad se

el Gobierno regional habilitará los fondos necesarios de forma extraordinaria para poder hacer frente a las soluciones».

A los vecinos pidió comprensión «porque de momento aún no se sabe si podréis volver a vuestros domicilios o no, eso lo va a decidir el curso del argayo. Lo que está claro es que lo primero son vuestras vidas, lo demás habrá momento para solucionarlarlo». En su intervención ante los vecinos les trasladó que desde el Gobierno «si hay algo que se pueda hacer, lo vamos a hacer para que vuestro patrimonio se conserve». Anunció que una empresa catalana experta en estos temas, con la utilización de aviones no tripulados que puedan acercarse lo más posible hasta la tierra, «ya que no se le puede pedir a nadie que arriesgue su vida entrando a pie en esta situación», «se realizará un estudio pormenorizado con sistemas muy sofisticados. Una vez se tengan los mismos, en concreto de la ladera que discurre entre Sebrango y Los Llanos, se podrá confeccionar un dictamen que nos dirá si es posible que volváis a vuestros domicilios y no será aconsejable». Todo ello en el supuesto de que el argayo se establezca y no termine rompiendo.

Tras la información, Diego abrió un turno de preguntas o aclaración de dudas en los vecinos, dándoles un número de teléfono para que pudieran realizarlas «en privado» en el caso de que les resultara más cómodo.

ALTERNATIVAS. Por otro lado, las obras para buscar alternativas rodadas en el caso de que el argayo «explote», siguieron ayer su curso con la presencia de palas excavadoras en la pista que discurre entre los Llanos y Camaleño y de Tanarriero-Redo-Mogrovejo. El presidente reconoció que en la reunión con los técnicos se produjo «un contraste de opiniones en el que nosotros hicimos ver que por delante de otras consideraciones ponemos en primer lugar la seguridad de las personas, por lo que mientras no

Cuando los técnicos lo aconsejen, se llevarán a cabo nuevas medidas de estudio

Las excavadoras trabajaban ayer en las pistas para abrir vías de comunicación

procedió al encuentro con los habitantes del municipio en general y los evacuados de sus domicilios en particular.

En la reunión, Diego comenzó realizando la historia del proceso desde que recibió la llamada sobre el fenómeno natural que comenzó en la cabecera de Sebrango hasta el día de ayer jueves. De su exposición, sobresale por su repetición la frase de que «en todo esto lo importante son las vidas humanas y después lo material, por tanto en este pensamiento se basó la decisión tomada de evacuar a los habitantes de Sebrango primero, y Los Llanos después».

Con relación al argayo manifestó que se encuentra en un momento en el que no avanza demasiado y, ante las dos posibilidades que se pueden producir: que llegue hasta el río Deva o que se establezca, «en ambos casos hay previsiones y



El presidente regional, Ignacio Diego, a la salida de la reunión con los técnicos. / J. REDONDO

tengamos constancia fehaciente de la estabilización del argayo en ningún caso contemplamos la vuelta a

sus domicilios de los evacuados. Si hubo acuerdo para que los vecinos de los barrios de San Roque y

Bárkena, en los Llanos, vuelvan esta noche, por ayer, a sus casas pudiendo permanecer ya en las mismas.

SABADO 22 DE JUNIO
 9.00h.: DIANA. Disposición de chuches.
 11.00h.: 5ª TORNEO DE FUTBOL SALA SAN JUAN 2013, con todos los partidos correspondientes a las finales, que se celebrarán durante todo el día en el Pabellón Polideportivo Municipal Marrián. (Desde el Jueves 13 hasta el Viernes 21, se jugarán los partidos clasificatorios previos, entre las 17.00h. y las 22.00h aprox.)
 12.00h.: II PARTIDO DE FUTBOL SALA, SOUTEROS CONTRA CASADO, que tendrá lugar en el pabellón del Colegio Público Marrián. La asistencia es libre.
 16.30h.: TORNEO FEDERACIÓN DE PETANCA, categorías masculina y femenina, que se celebrará durante toda la jornada del sábado en el campo de petanca de Cuchía.
 16.30h.: CASTILLOS INCHIBABLES, para el disfrute de los niños.
 18.30h.: II GRAN CONCURSO INFANTIL DE PINTURA, con regalos para todos los participantes.
 19.00h.: ENTREGA DE PREMIOS DEL 5º TORNEO DE FUTBOL SALA, a los cinco diferentes categorías participantes, en el mismo Pabellón Polideportivo Municipal Marrián.
 22.00h.: CONCIERTO DEL GRUPO "RECORDOS", Concierto del grupo Recordos, que tocarán canciones milicias del grupo de España de los años 60 y 70, que todos conocemos y recordamos, perfectamente y que nos gustará volver a bailar.
 00.00h.: SESIONES DE MUSICA ELECTRONICA, a cargo de "S.X.S. Collective" + invitados, hasta altas horas de la madrugada.

DOMINGO 23 DE JUNIO
 9.00h.: DIANA. Disposición de chuches para el despertador.
 12.00h.: 2ª CARRERA POPULAR INFANTIL. Carrera infantil aficionada de diferentes categorías y distancias, con posterior entrega de obsequios a todos los participantes.
 16.30h.: II CAMPEONATO DE BOLOS INTERPERAS, que se celebrará en la Balsa del Arroyo y donde competirán la P.B. Mar de Miengo, P.B. Pelónes "Coca de Oro", y P.B. Los Maganos-Resauriente-Clavero.
 18.00h.: ESPECTACULO DE GLOBOFLIEGA Y PINTACARRAS, para los peques, que podrán jugar y disfrutar durante toda la tarde.
 19.45h.: ENTREGA DE PREMIOS DEL II CAMPEONATO DE BOLOS INTERPERAS SAN JUAN 2013.
 21.00h.: GRAN PARRILLADA. Gracias a la colaboración de Cantabria Lucha, Cantabria Comercio y Cantabria Lucha.
 22.00h.: DISCOTECA MÓVIL DE ONDA OCCIDENTAL y ahora a bailar un poquito con todos los estilos musicales del momento, gracias a la disco móvil de Onda Occidental, capitaneada por Marcello Puente.
 24.00h.: ENCENDIDO DE LA GRAN HOGUERA DE SAN JUAN.
 00.15h.: CASTILLO DE FUEGOS ARTIFICIALES.
 Por supuesto, continuará la Verbena y diversión con la "DISCO MÓVIL DE ONDA OCCIDENTAL" hasta que el campo aguante.

LUNES 24 DE JUNIO
 9.00h.: DIANA. Disposición de chuches para el despertador.
 12.30h.: SANTA MESA EN HONOR A SAN JUAN BAUTISTA, cantada por la Coral La Honor de Miengo, y posterior procesión del Santo. La decoración floral de la Iglesia Parroquial, gracias a la colaboración de Centro de Jardinería-Progredien y Pielas Blancas Floristas.
 13.30h.: BANCADA POPULAR, acompañada de vino aglutinado que emprendemos a la salida de Santa Misa.
 18.00h.: GYMKANA DE JUEGOS FAMILIARES, con la participación tanto de los niños como de los padres, o adultos que quieran participar.
 19.00h.: ACTUACION DE LA COMPAÑIA TEATRAL LAS MENEDICES. Nuestras vecinas nos divertirán con la obra titulada "EL DESTALMADO".
 20.00h.: ACTUACION DE "CUCA LA PESCADERUCA", Espectáculo cómico creado por el actor cantabro Baltar Martín, que repasa la actualidad con una buena dosis de humor y picardía, en boca de una pescadera ambulante. (con este espectáculo, obtiene el 2º Premio en el 1ºº Centenario de Mostolagos de Nava del Rey - Valladolid).
 20.45h.: GRAN PARRILLADA. Gracias a la colaboración de Cantabria Lucha, Cantabria Comercio y Cantabria Lucha.
 21.00h.: VERBENA AMENADADA POR EL TRIO AQUARIUM.
 23.30h.: CHOCOLATADA. Un pequeño descanso con obsequio de chocolate caliente, para continuar después con la verbena.

Cantabria Santander Torrelavega Región

CAMALEÑO

Permitido el realojo de dos familias de San Roque afectadas por el argayo

El deslizamiento sigue activo y avanza 13 metros al día en su frente • El delegado del Gobierno, Samuel Ruiz, visitó ayer la zona de riesgo y expresó su apoyo a las autoridades locales y a los vecinos

J. REDONDO / CAMALEÑO

El delegado del Gobierno en Cantabria, Samuel Ruiz, visitó ayer la zona afectada por el argayo de Sebrango que desde hace una semana es el causante, entre otras cosas, de la permanencia fuera de sus domicilios de casi cuarenta personas. Ruiz departió con todas las personas que día a día se encuentran en los lugares estratégicos de la delimitada zona de máximo riesgo con el fin de controlar, tanto la evolución de la lengua del argayo como la posible entrada de curiosos a dicha zona. Asimismo, conversó con responsables del Ayuntamiento y vecinos afectados, a los que les ofreció el máximo apoyo en esta lucha para solucionar el grave problema que plantea el fenómeno natural.

Las máquinas siguen trabajando en las labores de dejar lo más accesible posible las vías alternativas previstas en el caso de que el argayo llegue hasta el río Deva, la que une Camaleño con los Llanos para acceder a la parte alta del puente de la misma localidad y poder transitar hasta Fuente De, y el eje Tamarro, Redo, Mogrovejo para que estas dos últimas puedan bajar hasta Camaleño.

Según informó ayer el Gobierno regional, el argayo producido en el municipio de Camaleño, que afecta a las localidades de Sebrango y Los Llanos, «sigue activo, presentando velocidades de movimiento en superficie que oscilan entre 4 metros/día para el flanco izquierdo y 13 metros/día para su frente, según el informe sobre la actividad



El argayo amenaza al pueblo lebaniego de Sebrango. / ALERTA

del deslizamiento que afecta a los citados lugares». El informe señala también que el análisis de las grietas aparecidas en los alrededores de Sebrango, frente del deslizamiento, así como sobre el mismo depósito, indica que el argayo tiene dos componentes de movimiento. La principal se orienta en dirección al

barranco conocido como La Argayada, y aparece otra componente secundaria de movimiento en dirección a la localidad de los Llanos.

Por otro lado, el análisis más detallado del movimiento cuya componente se dirige hacia la localidad de Los Llanos permite concluir que éste no afectaría al barrio de San

Roque, por lo que esta localidad ha sido excluida de la zona de riesgo, realojándose a dos familias.

AMENAZA. El nivel de amenaza asignado para el resto de la localidad de Los Llanos, se reduce relativamente respecto al considerado el día anterior al desaparecer la precipitación intensa registrada en las últimas horas. No obstante, y atendiendo al principio de cautela, dicho nivel de riesgo sigue siendo alto, por encontrarse sobre la traza de la trayectoria de la segunda componente de movimiento anteriormente indicada. Se considera que dicha localidad debe mantener su situación de desalojo. Sin embargo, mientras no se produzcan precipitaciones, se ha autorizado el acceso temporal y restringido de los propietarios a sus viviendas, acompañados siempre por las fuerzas de orden público, y controlando el tiempo de estancia (no más de una hora) y el número de personas que accedan (dos personas por familia).

Se mantiene el nivel de riesgo para el barranco de La Argayada, siendo más alto en su cabecera que en su desembocadura; por dicha razón, se recomienda limitar el tránsito nocturno de vehículos entre Los Llanos y la localidad de Mogrovejo, así como mantener el sistema de alerta establecido en la CA-185.

Por último, se mantiene el programa de investigación y toma de medidas técnicas establecido con anterioridad, limitando el tránsito de los científicos por el cuerpo del deslizamiento mientras éste se encuentre activo.

SUANCES

La villa acoge la concentración motera Peña Amigos Peñaró

ALERTA / SUANCES

Los amantes de las motos tienen una importante cita en Suances este fin de semana. Y es que la villa acoge una nueva Concentración Motera de la Peña Amigos Peñaró. Un evento organizado por este colectivo y que cuenta con la colaboración del Ayuntamiento de Suances. El programa de actividades incluye diversas propuestas, como rutas, salidas, barbaos, conciertos... que se desarrollarán a lo largo del fin de semana, especialmente hoy sábado día 22 de junio. Aunque sin duda, uno de los mayores atractivos será el desfile de antorchas, en honor a todos los moteros fallecidos, que se desarrollará por el Paseo de la Playa y que resulta una imagen muy llamativa. En concreto, esta actividad se iniciará a las 00,00 horas desde el puerto. También merece la pena destacar que previamente, entre las 17,00 y las 20,00 horas, los moteros participantes permanecerán concentrados en el Paseo de la Playa, por lo que aficionados y curiosos podrán contemplar los diferentes modelos y diseños. Por último, señalar que por la mañana, tras la ruta tendrá lugar la llegada a la Plaza Viales y la recepción oficial en el Ayuntamiento por parte de las autoridades locales (prevista para las 13,30 horas). En este acto se guardará un minuto de silencio por «nuestro amigo y vecino fallecido, Fernando Coterillo».

VAL DE SAN VICENTE CCOO inicia en Unquera una campaña sobre la reforma local

ALERTA / UNQUERA

CCOO iniciará hoy, a las 11 horas, en la Casa de la Juventud de Unquera, una campaña informativa sobre la repercusión en el empleo y los servicios públicos de los ayuntamientos del plan de reforma de las Administraciones Públicas aprobado ayer en el Consejo de Ministros. Según ha explicado el responsable del sector de empresas públicas de la Federación de Servicios a la Ciudadanía (FSC) de CCOO de Cantabria, Carmelo Renedo, el principal objetivo de esta campaña es dar a conocer entre los empleados públicos de los ayuntamientos de la región, especialmente entre los de menos de 5.000 habitantes, cuáles van a ser los efectos de esta reforma.

CILLORIGO DE LIÉBANA

Blanca Martínez visita las instalaciones de Orulisa

ALERTA / TAMA

La consejera de Ganadería, Pesca y Desarrollo Rural, Blanca Martínez, acompañada por la directora general de Pesca y Alimentación, Pilar Pereda, y la directora general de Desarrollo Rural, María Henar Hernando, ha realizado una visita a las instalaciones de Orulisa (Orujo de Liébana, S. A.) en la localidad lebaniega de Tama, donde esta empresa dispone de 24 alquitaras para la destilación. En ellas se elabora, además de otros productos, aguardiente de orujo con el sello de 'CC-Calidad Controlada', una marca registrada y controlada por la Oficina de Calidad Alimentaria (ODECA) en la que se halla inscrita desde el año

2011. Para su elaboración dispone, además de otro en el valle de Bedoya, de un viñedo propio colindante a las alquitaras en el que han arraigado 2.900 plantas de vid.

En la campaña 2012-2013, para elaborar los 1.100 litros que ha producido de ese aguardiente de orujo con la marca de calidad 'CC-Calidad Controlada', la empresa recogió algo más de 9.400 kilogramos de uva, de los cuales se aprovecharon un total de 6.852 kilogramos de hollejo. La producción total de orujo susceptible de ser amparado en Cantabria por la marca 'CC-Calidad Controlada', Aguardiente de Orujo es, aproximadamente, de 20.300 litros, según los datos de la ODECA, que es el organismo



Blanca Martínez observa las alquitaras de Orulisa. / NACHO ROMERO

autónomo, dependiente de la Consejería de Ganadería, Pesca y Desarrollo Rural, que controla el cumplimiento de los requisitos necesarios para la obtención de este sello de calidad.

La empresa Orulisa nació en el año 1986, a iniciativa de Carmen

Gómez, con el objetivo de realizar la destilación en alquitaras de cobre fijas, de acuerdo con la normativa sanitaria y la transparencia fiscal aplicable al sector. Un año más tarde y bajo la marca 'Orujo de los Picos' ya presentó en Fitur el primer orujo legal del Valle de Liébana.

Cantabria Santander To

4 UNIVERSIDAD
Comienzan los Cursos de Verano de la UC con la salud como protagonista



7 SANTANDER
Presentadas 20 ofertas para construir las 41 viviendas sociales en régimen de alquiler en La Albericia



LIÉBANA
LAS LABORES DE DRENAJE DE CHARCAS LOCALIZADAS EN EL ARGAYO REGISTRADO EN CAMALEÑO YA HAN EMPEZADO. SE HAN INSTALADO MOTOBOMBAS Y SE HAN REALIZADO ACHIKES DE 17 LITROS POR SEGUNDO QUE SE VIERTEN POR MANGUERAS AL DEVA

Una información de **J. Redondo**

Comienza el drenaje del argayo de Camaleño, que continúa activo

Se mantiene el desalojo en Los Llanos y el acceso controlado • El Gobierno limita la circulación de vehículos entre la zona y Mogrovejo

Las labores de drenaje de charcas localizadas en el argayo registrado en Camaleño ya han comenzado, al tiempo que continúa el deslizamiento de tierra, que ha obligado a limitar la circulación de vehículos entre Mogrovejo y Los Llanos y mantiene la situación de desalojo en esta última localidad. Según el último informe de los técnicos, difundido ayer por el Gobierno de Cantabria, el deslizamiento sigue activo, y presenta velocidades de movimiento en superficie similares a las medidas estos días. Sin embargo, todavía no se ha podido medir el deslizamiento en el flanco derecho, pero se ha constatado la presencia de grietas abiertas tanto en el terreno como en la carretera de acceso, así como roturas en árboles en los alrededores del frente activo.

El análisis de las grietas aparecidas sigue indicando que el argayo mantiene las dos componentes de movimiento detectadas, siendo

mayor la intensidad de desplazamiento en la dirección al barranco conocido como la Argayada.

Así, el nivel de amenaza asignado para la localidad de Los Llanos se mantiene, al igual que la situación de desalojo y las recomendaciones en relación al acceso controlado. Por ello, dada la persistencia del nivel de riesgo para el barranco de la Argayada, se recomienda limitar el tránsito nocturno y diurno de vehículos entre Los Llanos y la localidad de Mogrovejo, así como mantener el sistema de alerta establecido en la CA-185. Por otra parte, expertos y técnicos han comenzado las tareas de reconocimiento del terreno para determinar el emplazamiento de los sondeos de rotación, que se acometerán mas adelante, como apoyo a la campaña de prospección geofísica proyectada.

También se han iniciado las labores de drenaje en las charcas de agua en el cuerpo del deslizamiento y que se localizaron mediante



Todavía no se ha podido medir el deslizamiento en el flanco derecho

imágenes tomadas con el helicóptero el pasado jueves, comprobándose posteriormente su ubicación y profundidad aproximada.

Para ello, se han instalado motobombas de achique pertenecientes al Parque de Emergencias de Tama en algunas de las charcas más próximas a la punta del flujo de derrubios. Se han registrado achiques de 17 litros por segundo que se vierten por mangueras, pendiente abajo, hasta las proximidades del río

Deva. Paralelamente, se ha comenzado el diseño de drenajes y planificación de las actuaciones necesarias para su ejecución. Dichas tareas se han emplazado dentro del barrio de Sebrango, en la margen izquierda de la cuenca.

Ya hace más de una semana que se produjo el argayo y, desde entonces, hay sido evacuados los vecinos residentes en los dos pueblos directamente afectados, Sebrango y Los Llanos. Durante toda la semana pasada, el Gobierno regional coordinó un operativo de seguimiento y prevención sobre el desprendimiento y el viernes, el presidente regional, Ignacio Diego, se desplazó a Camaleño para reunirse con los vecinos afectados. Allí, Diego se comprometió a mantenerles permanentemente informados de la evolución

Los bomberos han realizado achiques de 17 litros por segundo que se vierten al Deva

del argayo y dijo que los vecinos seguirán desalojados mientras no haya un «mínima de garantía» sobre su seguridad, que es la «preocupación principal» del Gobierno. El presidente regional se comprometió con los vecinos a hacer lo que esté en su mano. «Si hay algo que se pueda hacer, lo vamos a hacer para que vuestro patrimonio se conserve», les comentó.

Destacó que el Gobierno de Cantabria es «consciente de las

EURO MILLONES									
Martes, 18 de junio					Viernes, 21 de junio				
17	24	33	41	44	10	11	30	36	45
Estrellas: 11 1					Estrellas: 1 2				

EURO JACKPOT									
Viernes, 21 de junio									
5	14	21	23	50					
Soles: 2 7									

El Gordo de la Primitiva									
Domingo, 23 de junio									
1	11	20	38	39					
Nº clave (reintegró): 7									

La Primitiva					
Jueves 20		Sábado 22			
14	18	35	1	13	28
37	46	47	30	35	39
C: 30 R: 9		C: 15 R: 4			
Joker: 8 636 166		Joker: 2 031 172			

Bono Loto														
Lunes 17			Martes 18			Miércoles 19			Viernes 21					
16	23	33	3	22	34	11	23	31	2	6	13			
34	42	48	35	32	45	44	46	48	18	22	26			
Comple: 20			Comple: 27			Comple: 41			Comple: 25					
Reintegró: 6			Reintegró: 5			Reintegró: 5			Reintegró: 7					

Región Torrelavega Santander Cantabria

8



TORRELAVEGA

Más de 300 escolares participan en la 40 edición del certamen de dibujo y pintura de la Peña Taurina

9



REGIÓN

Cerca de 7.000 personas disfrutaron del concierto de Rosario en las Fiestas de San Juan en Maliaño



Un bombero supervisa las tareas de drenaje con autobombas en unas de las charcas de agua del argayo registrado en Camaleño, que según el último informe continúa moviéndose. / REDONDO

repercusiones» que tiene la evolución negativa de este argayo para las infraestructuras y para la actividad económica y turística de la zona. Por eso, técnicos de diversos departamentos están «estudiando y buscando alternativas permanentemente». En concreto, trabajan en la zona expertos en movimiento de laderas y geólogos de la Universidad de Cantabria, en coordinación con técnicos de Obras Públicas, Medio Ambiente, Montes, Protección Civil y Guardia Civil.

POLÍTICA

Cantabria es la región que mejor cumple su plan de ajuste financiero

El Gobierno cántabro ejecutó el pasado año el 111% de su plan para reconducir la situación de las arcas públicas • Diego realizará hoy un balance de su gestión en su segundo debate de la región

ALERTA / SANTANDER

El Gobierno cántabro ejecutó a lo largo del año pasado el 111 por ciento de las medidas contenidas en su Plan Económico-Financiero de Reequilibrio, lo que representa el mayor porcentaje de cumplimiento y la convierte en la comunidad autónoma 'más cumplidora', según se desprende de un informe de seguimiento publicado recientemente por el Ministerio de Hacienda y Administraciones Públicas.

En mayo de 2012, el Pleno del Consejo de Política Fiscal y Financiera aprobó el Plan Económico-Financiero de Reequilibrio presentado por la Comunidad Autónoma de Cantabria, en el que el Gobierno regional se comprometía con el cumplimiento del objetivo de déficit, fijado para 2012 en el 1,5% del PIB. El Ministerio de Hacienda y Administraciones, que preside el Pleno del CPFF, en el que se agrupan las comunidades autónomas de régimen común, valoró las medidas adoptadas por Cantabria, que suponían un ajuste, entre ingresos y gastos, de 201 millones de euros para el ejercicio de 2012.

Por su parte, la región de Murcia, con un grado de cumplimiento del 52 por ciento, Comunidad Valenciana, con el 54 por ciento, y Baleares (57 por ciento) son las comunidades más incumplidoras. A continuación se sitúan Extremadura (74 por ciento), Castilla y León (78 por ciento) y Cataluña (79 por ciento), todas ellas por debajo de la media nacional que se elevó al 80 por ciento. Posteriormente se sitúan otras comunidades más cumplidoras, como Castilla-La Mancha, que igualó la media nacional; Aragón y Asturias (ambas con un 87 por ciento); Andalucía (88 por ciento), País Vasco (90 por ciento), Madrid (95 por ciento) y La Rioja (99 por ciento). Las únicas comunidades que cumplieron totalmente



Diego en el debate del estado de la región del año pasado. / ALERTA

con sus estimaciones fueron Navarra (104 por ciento), Galicia y Canarias (ambas con el 105 por ciento) y Cantabria (111 por ciento).

Precisamente este esfuerzo por reconducir la situación financiera de Cantabria será uno de los argumentos que expondrá el presidente regional, Ignacio Diego, en el marco del debate del estado de la región que se celebrará hoy y mañana en el Parlamento. El llamado oficialmente Debate de Orientación

Política comenzará a las 10.30 horas con la intervención del jefe del Ejecutivo, sin límite de tiempo, y se reanudará por la tarde, a las 17 horas, con las intervenciones de los grupos Socialista, Regionalista y Popular, de media hora cada una y a las que contestará Diego.

A continuación, cada partido tendrá un turno de réplica de 15 minutos, con respuesta del presidente. Finalizado el debate, habrá un plazo de una hora para presentar

propuestas de resolución. Entonces, se reunirá la Mesa del Parlamento para calificarlas y admitirlas a trámite. Mañana se reanudará el debate a las doce del mediodía, con una intervención de 20 minutos por grupo para defender sus propuestas, a las que seguirán otras dos de diez minutos para que los otros dos partidos fijen sus posiciones. El debate finalizará con la votación de las resoluciones presentadas.

En su intervención, Diego dará cuenta de la gestión desarrollada en estos doce meses y, previsiblemente, también, de lo que ha supuesto la llegada del PP al Gobierno, un balance que ya hizo ante los medios de comunicación el 22 de mayo pasado, al cumplirse dos años de las elecciones que dieron a los populares la mayoría absoluta en Cantabria.

«SALVAR LA AUTONOMÍA». En aquella ocasión, el presidente regional y del PP cántabro se mostró convencido de que su equipo ha logrado «salvar» la autonomía de la intervención y reconducir las cuentas, el requisito necesario para empezar a sentar las bases de la recuperación, en lo que ha lleva ya unos meses trabajando su gobierno.

Y de esta forma, espera que en la segunda parte de la legislatura sea posible realizar inversiones estratégicas. Quizá, en el debate del estado de la región, avance ya alguna de esas inversiones.

Frente a este mensaje optimista de Diego, el PRC pondrá de manifiesto en su discurso el «fracaso», a su juicio, de las políticas populares y la «larga lista de incumplimientos que jalonan» la gestión de Diego. Los socialistas, por su parte, cuestionarán la política desarrollada por el PP, que, en su opinión, está provocando un «sufrimiento innecesario» y está resultando «inútil», para afrontar las consecuencias de la crisis económica.

	ONCE	Domingo, 23	61.789	serie	018		
Mes de junio							
Viernes, 21	04.338	serie	047	Lunes, 17	98.907	serie	---
Jueves, 20	16.316	serie	---	Domingo, 16	23.071	serie	001
Miércoles, 19	78.516	serie	---	Sábado, 15	51.338	serie	050
Martes, 18	31.8767	serie	---	Viernes, 14	38.748	serie	022

739	
Jueves, 20 de junio	Domingo, 23 de junio
02 22 24 26	1 3 9 16
28 29 32	22 30 31
Reintegro 3	Reintegro 9

05 12 18 20 32
33 35 36 40 43
45 49 53 58 59
63 70 71 74 77

Lotería Nacional	
Jueves, 20 de junio	Sábado, 22 de junio
1º premio 15.901	1º premio 24.921
2º premio 52.538	2º premio 50.004
Reintegros 1 7 9	Reintegros 1 5 6

Cantabria Santander Torre la Vega Región

SUCESOS

Recuperadas de una vivienda de Sebrango dos imágenes de la ermita

También se han encontrado un Cristo Crucificado y la campana del templo • Las tareas de drenaje del argayo permiten evacuar 3,5 metros cúbicos de agua en dos días, aunque sigue el peligro

ALERTA / SANTANDER

Efectivos del Grupo de Rescate e Intervención en Montaña (GREIM) de la Guardia Civil de Potes han recuperado de una vivienda que se encuentra dentro de la zona afectada por el argayo de Sebrango dos tallas de importante valor histórico artístico, una campana fechada en 1.940 y un Cristo Crucificado de reciente adquisición, todo ello procedente de la ermita prerrománica del siglo X de la localidad.

Según ha informado la Guardia Civil, vecinos de Sebrango informaron a los agentes del GREIM que prestaban servicio en el perímetro de la zona afectada de que en la vivienda de uno de ellos que se encuentra dentro del argayo habían sido depositadas las imágenes y campana de la ermita prerrománica citada. Los agentes, previa autorización de la dirección del 112 entraron en la zona afectada y pudieron recuperar las imágenes. Se trata de una representación de San Acisclo y otra de Santa Victoria, ambas de importante valor histórico artístico, y que además eran las que se veneraban en la ermita de Sebrango. En la vivienda recuperaron igualmente la campana de la ermita, que está fechada en 1940, y un Cristo Crucificado de reciente adquisición. Estas imágenes y la campana han sido depositadas en el puesto de la Guardia Civil de Potes, a la espera de ser entregadas al Arcipreste de Liébana.

Por otra parte, las tareas de drenaje que se están llevando a cabo en el desprendimiento de la ladera de Camaleño han permitido evacuar, entre el domingo y el lunes, 3,5 metros cúbicos, unos 17 litros por segundo que se vierten con



Los agentes rescatan la campana y las imágenes de la ermita de Sebrango. / ALERTA

mangueras pendiente abajo hasta las proximidades del río Deva.

El operativo técnico que inspecciona diariamente este desprendimiento ha incluido esta información en su estudio, del que informa en nota de prensa el Gobierno regional. En su análisis, tras la inspección de grietas y de los rasgos geomorfológicos de la actividad del argayo, este operativo mantiene el nivel de «amenaza» para la localidad de Los Llanos (Camaleño) y recomienda que sus vecinos permanezcan aún fuera de sus casas. Y mantiene también las recomendaciones sobre el acceso controlado a las viviendas de esta localidad,

situada en el Parque Nacional de los Picos de Europa y que es junto con Sebrango -cuyos vecinos también está desalojados-, los pueblos afectados por este desprendimiento, que se achaca a las lluvias caídas estos meses en Cantabria.

ESTUDIO. El estudio refleja que el deslizamiento sigue activo y avanza como días anteriores (unos 13 metros al día de frente), que se han abierto grietas en el terreno y en la carretera de acceso a Sebrango. También se han detectado roturas de árboles en los alrededores del frente activo del argayo. Asimismo se ha constatado el incremento de

la actividad del desprendimiento en el lado derecho, con nuevas grietas y aumento del ancho de las que ya había. Porque son las grietas, según el análisis técnico, las que indican que el desprendimiento mantiene el movimiento de frente y por el flanco derecho, con mayor intensidad en la dirección al barranco conocido como La Argayada. Por ello, el estudio técnico incrementa el nivel de riesgo para el barranco de La Argayada y recomienda limitar el tránsito nocturno y diurno de vehículos entre Los Llanos y Mogrovejo y el sistema de alerta establecido para la CA-185, la carretera que une Potes con Fuente De.

EDUCACIÓN

Las Ampas logran 22.000 firmas para las aulas de 2 años

ALERTA / SANTANDER

El Colectivo de Madres y Padres, que agrupa a las AMPAs integradas en la Plataforma en Defensa de la Educación Pública de Cantabria, espera poder entregar mañana, 26 de junio, al consejero de Educación, Miguel Ángel Serna, «en persona» las cerca de 22.000 firmas en defensa del actual modelo de las aulas de dos años.

Este colectivo acudió ayer a la Consejería con la intención de entregar las firmas personalmente a Serna, después de haberle pedido «dos citas» y que el titular de Educación «nunca» les haya recibido. Sin embargo, no han conseguido su propósito, según han informado a Europa Press fuentes de la plataforma.

Al respecto, desde la Consejería han precisado a esta agencia que el consejo no se encontraba en el edificio, sino en el Parlamento, donde se celebraba el Debate sobre el Estado de la Región. Por ello, se ofreció al colectivo de padres registrar las firmas, ofrecimiento que declinaron.

NUEVA CITA. Ante esa situación, el colectivo ha trasladado su propósito a la directora general de Personal y Centros Docentes, María Luisa Sáez de Ibarra, que, según la plataforma, se ha comprometido a conseguirles este miércoles una cita con el consejero para hacerle entrega de las firmas. Con la entrega de esas 22.000 firmas, el colectivo quiere «denunciar la prepotencia, falta de diálogo y de negociación» que, en su opinión, el consejero de Educación, Cultura y Deporte, Miguel Ángel Serna, ha mantenido en relación a las aulas de dos años «a pesar de tener en contra de esta medida a sindicatos, directores y familias». Así, estas madres y padres rechazan la «pretensión» del consejero de reducir a dos horas la presencia de los maestros de las aulas de dos años, quedando el resto del tiempo únicamente el técnico de educación infantil a cargo de 18 niños.

NUEVO RECORTE. A su juicio, este «nuevo recorte» de la Consejería es «el más grave de los llevados a cabo hasta ahora» debido a «las consecuencias» que puede tener en la seguridad de los hijos, ha indicado el colectivo.

Las familias no creen que la Consejería de Educación «pueda garantizar que 18 bebés de dos años puedan tener garantizadas sus necesidades higiénicas, educativas, afectivas y de seguridad estando atendidos por una sola persona la mayor parte del tiempo».

Rescatado un pescador atrapado por la corriente del río Gándara

ALERTA / RAMALES

Agentes de la Guardia Civil de Bárdames y bomberos de Laredo han rescatado el pasado fin de semana a un hombre, de 53 años y vecino de Vizcaya, que quedó atrapado por la fuerza de la corriente del río Gándara, mientras se encontraba pescando en Rameles de la Victoria. Un amigo del pescador alertó de que este había sido arrastrado por la corriente del río y que se encontraba agarrado a una roca. Un agente de la Guardia Civil se introdujo dentro

del río para rescatar al hombre accidentado, mientras que otro utilizó sin éxito una cuerda para sacar a ambos a flote. El pescador, que presentaba síntomas de hipotermia, apenas podía moverse ni desplazarse a otro lugar más seguro del cauce, por lo que el agente que se introdujo dentro del río decidió permanecer abrazado a él y a la roca a la espera de la llegada de los bomberos. Una dotación de Laredo pudo, con la ayuda de una cuerda y un equipo especial, auxiliar finalmente al pescador y al guardia civil.

Detenidos dos jóvenes por robar joyas a dos ancianas en el ascensor de su casa

ALERTA / SANTANDER

La Policía Nacional ha detenido a dos jóvenes, de 18 y 21 años, como presuntos autores del robo a dos octogenarias, en distintos días, aunque a ambas las sustrajeron joyas cuando entraban al ascensor de su casa y fueron abordadas por varios hombres. El primero de los robos se produjo el 8 de mayo, en una vivienda de la calle Moscardó, de Santander, cuando una mujer, octogenaria, entró en el portal de su domicilio con tres jóvenes que en

el ascensor la taparon la boca y la cogieron tres cadenas de oro con cuatro colgantes, también de oro. La mujer, que días después sufrió un ictus que la obligó a estar dos días ingresada, identificó a R.J.V.B., de 18 años, quien fue detenido el pasado 20 de junio. El mismo día la Policía Nacional detuvo a J.C.B.B., de 21 años, como supuesto autor del robo a otra octogenaria, en la calle Marqués de la Hermida, a quien, junto a otro individuo, sustrajo un collar y un colgante cuando entraba en el ascensor.

Región Torrelavega Santander Cantabria

CAMALEÑO

Una tubería flexible evacuará las aguas drenadas del argayo hasta los Llanos

Para mejorar la instalación de la tubería, hasta las arquetas de aguas pluviales del pueblo, se ha limpiado el cauce de vegetación y derrubios

ALERTA / CAMALEÑO

El nivel de amenaza del argayo de Camaleño continúa vigente, así como las recomendaciones de desalojo de Los Llanos, incrementándose el nivel de riesgo para el barranco de La Argayada. Por dicha razón, se recomienda limitar el tránsito de vehículos entre Los Llanos y Mogrovejo, así como mantener el sistema de alerta establecido en la CA-185.


Los trabajos continúan centrándose en la inspección de grietas, que se han intensificado, y en las charcas de agua localizadas en la masa de deslizamiento, comprobando el recorrido del agua con el fin de detectar posibles problemas.

Según el informe elaborado por el departamento de Ciencias de la Tierra y Física de la Materia Condensada de la Universidad de Cantabria (UC), en la tarde del pasado lunes se detectó la infiltración de parte del caudal vertido en un

tramo del curso. Ante los posibles efectos que dichas aguas infiltradas pudieran ocasionar en los paleodeslizamientos existentes, se decidió instalar una tubería flexible para evacuar a través de ella la totalidad de las aguas drenadas, desde las bombas hasta las arquetas de pluviales existentes en el barrio de Los Llanos. Para mejorar la instalación de la tubería se ha preparado el cauce, limpiándolo de vegetación y derrubios.

Por el momento se han extraído alrededor de 1.000 metros cúbicos de agua y los achiques mantienen caudales de extracción en torno a los 17 litros por segundo, como los medidos en el día anterior. Las aguas se vierten por mangueras, pendiente abajo, hasta las proximidades del río Deva, aprovechando el cauce de un arroyo-riega de escasa profundidad.

También se ha intensificado la inspección de grietas así como de otros rasgos geomorfológicos



Frete del argayo a la altura del pueblo de Sebrango. / J. REDONDO

Se mantiene el nivel de amenaza por el deslizamiento de tierras

Según el informe de la Universidad de Cantabria, el deslizamiento del argayo sigue activo, presentando velocidades de movimiento en superficie un poco menores que las registradas en los días anteriores, en su margen izquierda, y centro. El informe añade que «se ha detectado un incremento del movimiento y un aumento de la actividad en el lado derecho, así como la presencia de charcas con agua». El análisis del movimiento realizado por los técnicos

y geólogos indica que el argayo posee ya dos componentes de movimiento definidos: En la dirección al fondo de valle, sobre el barrio de Los Llanos y en dirección al barranco conocido como La Argayada. En esta última dirección, el argayo ha manifestado un avance en el flanco derecho con la aparición de grietas abiertas. Por otra parte, el movimiento parece frenarse en dirección a Los Llanos, según informó ayer el Gobierno regional en un comunicado.

indicativos del movimiento y deformación superficial del argayo, con el fin de conocer su grado de actividad. Concretamente se ha potenciado la

inspección dentro del lado derecho del argayo, instalándose estacas y otras marcas de referencia, tanto en los terrenos adyacentes como en la

carretera de acceso a Mogrovejo. También se han tomado medidas GPS de todas las marcas instaladas en el argayo.

CORVERA DE TORANZO Las piscinas de Ontaneda abrirán el día 1 de julio

ALERTA / ONTANEDA

El Ayuntamiento de Corvera de Toranzo, que preside José Manuel Martínez Penagos, informa de la próxima apertura de las piscinas municipales de Ontaneda, a los pies de la Vía Verde con la que cuenta el municipio. Desde el 1 de julio y hasta el 31 de agosto, estas instalaciones permanecerán abiertas para el disfrute de vecinos y visitantes, en horario ininterrumpido. Los horarios para este año se han establecido de 11,30 a 19,30 horas. El precio de las entradas es de 2,50 euros, para adultos, y 2,00 euros, niños, para los accesos de lunes a sábado; y 2,80 euros, adultos, y 2,30 euros, niños, para la entrada en domingo. Asimismo se ofrece a los usuarios la posibilidad de adquirir un bono para todos los días de la temporada. El precio del mismo es de 60 euros para adultos y 35 euros para niños.



Asistentes a la celebración de San Juan. / J. REDONDO

LIÉBANA

Celebración en la ermita de la Virgen de la Luz

J. REDONDO / PEÑA SAGRA

La ermita de la Virgen de la Luz, en las faldas de Peña Sagra, acogió el pasado lunes la festividad de la Natividad de San Juan. A los romeros que accedieron hasta el singular paraje les acompañó una jornada con excelente climatología por lo que pudieron disfrutar doblemente.

Tras la celebración de la santa misa oficiada por el arcipreste de Liébana, Elías Hoyal, y el que fuera conocido por 'El cura de La Santuca' por los años que estuvo dedicado a su culto, Benito Velarde, los asistentes degustaron una comida campestre para terminar rezando el rosario por la tarde, para dar por concluida esta jornada festiva.

Fiestas en Hoz

Bar Mi Casa

VIERNES 28

16.30 h.	Juegos Infantiles
19.30 h.	Tortillada
21.00	Concierto 'Óscar el Argentino'
22.00 h.	Juegos Adultos
23.00 h.	Concierto 'Óscar el Argentino'

SÁBADO 29

12.00 h.	Abrimos Cuba de Blanco de Solera
16.00 h.	Maratón de Flor
20.00 h.	Sardinada
22.00 h.	Concierto 'Dúo Locuras'
23.30 h.	Sorteo Premios
24.00 h.	Concierto 'Dúo Locuras'

DOMINGO 30

12.30 h.	Picayos de Viérnoles
14.00 h.	Olla Ferroviaria
20.00 h.	Romería 'Carlos Disco Fiesta'
22.00 h.	Fuegos Artificiales

Bº de Hoz, 48 VIÉRNOLES
(Junto al Desguace Velarde)

Cantabria Santander Torrelavega Región



SEBRANGO. El deslizamiento de la ladera ha destruido infraestructuras y tuberías de Sebrango. / REDONDO



DESTROZO. La vivienda de Sebrango afectada por el argayo presenta serios daños estructurales. / REDONDO



DRENAJE. Una tubería se encarga de sacar el agua que se acumula en el argayo para frenar el deslizamiento.

CAMALEÑO

El argayo se lleva por delante la primera vivienda en Sebrango

El avance del frente se reduce de 13 metros a menos de 2 metros al día • Localizada una gran charca de agua en el centro del desprendimiento

ALERTA / CAMALEÑO


El argayo de Camaleño se llevó ayer por delante la primera casa del pueblo de Sebrango. Los técnicos, con ayuda de los medios aéreos de la Guardia Civil, han localizado una gran charca de agua a media altura del argayo de Camaleño, ubicada en una cota superior a la anterior que ya ha sido explorada sobre el terreno con el fin de diseñar las nuevas extracciones de flujos. Además, han medido velocidad de propagación del movimiento de tierra, que ayer miércoles se encontraba en torno a un metro por día. La localización y la búsqueda de nuevas charcas en el argayo de Camaleño, a cotas superiores a las anteriores, y la nueva medición de la velocidad de su propagación son las novedades más destacadas de la situación del movimiento de tierras que sigue este miércoles manteniendo el estado de alerta de los pasados días. También se ha localizado una fuente con un caudal equivalente a litro por segundo en el segundo escarpe del argayo. Los datos aportados por los agentes del GREIM señalan además la presencia de otra fuente que fue vista desde el helicóptero, cuya ubicación no se ha alcanzado a confirmar sobre el terreno.

Según el informe elaborado por el departamento de Ciencias de la Tierra y Física de la Materia Condensada de la Universidad de Cantabria (UC), de nuevo se han medido velocidades de propagación en superficie para la masa deslizada. Las velocidades en superficie del flanco oriental oscilan entre 1,7 y 1 metros por día. Las velocidades de la punta han descendido a 0,5 metros por día y las del flanco

oriental, están en algo menos de 1,8 metros al día. Se ha localizado la grieta oriental del deslizamiento con dirección a La Argayada. Este movimiento tiene dos lados ya claramente formados. Por otra parte, continúan las tareas de drenaje en las charcas de agua localizadas en el argayo por su margen occidental. El martes, las mediciones de agua recogidas en la arqueta oriental de Sebrango fueron de alrededor de 2,2 litros por segundo (unos ocho metros cúbicos por hora). Se ha construido un drenaje de tipo francés en la margen izquierda y los achiques se vierten mediante un tubo de 200 milímetros de diámetro directamente al río Deva.

INSPECCIÓN DE GRIETAS. También continúa la inspección de grietas, así como de otros rasgos geomorfológicos indicativos del movimiento y deformación superficial en el argayo, con el fin de conocer su grado de actividad. Asimismo se ha intensificado dicha inspección dentro del lado derecho del argayo. En esta zona se han detectado grietas abiertas en cotas superiores a las señaladas, con profundidades entre 0,50 y 1,50 metros.

El informe de la Universidad de Cantabria señala que el deslizamiento sigue activo, presentando velocidades de movimiento de las grietas en superficie un poco menores a las registradas en los días anteriores, en su margen izquierda, y centro. No obstante, se ha detectado un incremento de la actividad en el lado derecho, así como la presencia de charcas con agua y un límite de flanco. En el centro del arbolado han aparecido numerosas grietas abiertas y árboles rotos. La



Vista aérea del espectacular argayo que afecta a Sebrango. / ALERTA

velocidad media en superficie del movimiento del argayo es de 1,5 metros al día. El análisis del movimiento indica que el argayo posee ya dos componentes de movimiento muy claras: en la dirección al fondo de valle sobre el barrio de Los Llanos y en dirección a La Argayada. En esta última dirección, el argayo ha manifestado un avance en el flanco derecho muy neto con la aparición de grietas abiertas, indicativas de

flanco en ambos lados del barranco de La Argayada. Por otra parte, el movimiento parece frenarse en dirección a Los Llanos. Se mantiene el nivel de amenaza asignado para de Los Llanos, recomendándose mantener su situación de desalojo. Las recomendaciones en relación al acceso controlado a las viviendas se mantienen. También sigue incrementándose el nivel de riesgo para el barranco de La Argayada,

recomendándose limitar el tránsito de vehículos entre Los Llanos y la localidad de Mogrovejo, así como mantener el sistema de alerta en la CA-185.

Por último, destacar que el Pleno de Camaleño, presidido por su alcalde, Óscar Casares, acordó ayer suspender los actos festivos de la Virgen de la Salud, el próximo martes, con motivo del argayo, salvo la celebración estrictamente religiosa.

Región Torrelavega Santander Cantabria

CAMALEÑO

El avance del argayo se reduce en la actualidad a medio metro al día

El Pleno aprobó una declaración de apoyo a los vecinos afectados por el deslizamiento de la ladera y de agradecimiento a las instituciones

ALERTA / CAMALEÑO

Las medidas de la masa deslizada tomadas por los técnicos de la Universidad de Cantabria reflejan que el desplazamiento del argayo de Camaleño es «notablemente más lento» que en días anteriores y se ha reducido a un movimiento medio de entre 30 y 50 centímetros diarios en su parte más activa. El informe técnico, elaborado con los datos obtenidos por GPS y confirmados manualmente, refleja que el movimiento está parado en el flanco izquierdo, se mueve lentamente en la punta (unos 30 centímetros por día), mientras que en el flanco derecho la velocidad es baja (unos 40 centímetros por día). Además, según ha informado el Gobierno de Cantabria en un comunicado, señala que sigue descendiendo el nivel de amenaza asignado a la localidad de Los Llanos y a la ladera situada entre esta localidad y Sebrango, aunque se mantiene, por precaución,

el estado de desalojo. No se aprecia movimiento de propagación en el argayo ni en las grietas en el flanco izquierdo ni en la punta. En este último caso se ha localizado una rotura circular en cizalla en dirección a La Argayada, confirmándose que el movimiento se dirige hacia ese barranco con claridad.

Por ello, se mantiene el nivel de riesgo para La Argayada y se recomienda la limitación del tránsito de vehículos entre Los Llanos y la localidad de Mogrovejo, así como mantener el sistema de alerta establecido en la CA-185. El equipo científico de la Universidad está realizando trabajos de drenaje en las charcas de agua localizadas en su margen occidental y labores de inspección del substrato en los alrededores de Sebrango, así como de limpieza y desbrozado de arbustos en la vega de Sebrango sobre La Argayada e inspección de grietas.

También se han tomado medidas de caudal en el arroyo occidental del



Vista del frente del argayo a la altura de Sebrango. / J. REDONDO

barranco de La Argayada y se han recogido datos de la geología del substrato en los alrededores de Sebrango. Además, continúa la inspección de grietas, así como de otros rasgos geomorfológicos indicativos del movimiento y deformación superficial, con el fin de conocer su grado de actividad. Se ha intensificado dicha inspección dentro del lado derecho del argayo, detectándose un aumento de la profundidad y nuevas grietas circulares.

Las tareas de los técnicos están apoyadas por la Guardia Civil (GRE-IM), bomberos del Parque de Emergencias de Tama y el Gobierno de Cantabria, por medio del personal

del 112, personal de la Guardería de Montes y operarios de la Consejería de Obras Públicas y Vivienda

En relación a este asunto, el PP de Cantabria informó ayer en un comunicado que el Pleno del Ayuntamiento de Camaleño aprobó el pasado miércoles por unanimidad una declaración institucional presentada por el grupo popular como muestra de apoyo y solidaridad a los vecinos de Sebrango y Los Llanos afectados por el argayo.

La portavoz del grupo municipal del PP, María Luz Lerín, ha agradecido a los tres concejales presentes del PRC y al único concejal de La Unión, su apoyo a esta declaración

que fue aprobada en un Pleno de carácter extraordinario.

Mediante esta declaración institucional, la Corporación de Camaleño manifiesta su «apoyo y solidaridad» con todos los vecinos afectados, reitera su «compromiso» de colaboración y agradece el trabajo de los técnicos de la Universidad, así como del personal del 112, de la Guardia Civil y de todas las personas que realizan labores de seguridad. La Corporación agradeció al Gobierno de Cantabria «su rápida, eficaz y activa actuación, poniendo todos los medios técnicos y humanos necesarios, para hacer frente a esta situación de emergencia».



Santillana del Mar se volcó en la celebración de Santa Juliana

Este año los vecinos y vecinas de Santillana del Mar han podido pasear a Santa Juliana por las calles de la villa disfrutando además de un soleado día, sacándose ayer la espinita de la climatología del año anterior. La diana floreada que despertó bien pronto al municipio animó un ambiente al que la Banda de Cornetas y Tambores de San Celedonio puso música con sus pasacalles por la villa. En el día grande de las fiestas, la Corporación presidida por el alcalde, Isidoro Rábago, estuvo acompañada de autoridades locales, y regionales como el presidente del Parlamento de Cantabria, José Antonio Cagigas además de francesas e italianas, de los municipios con los que Santillana del Mar está hermanada. Los alcaldes Philippe Jardel (Le Dorat) y Gianluigi Lovati (Borgolavezzaro) presenciaron la solemne misa junto a la exalcaldesa de Borgolavezzaro, Elisabetta Rampi, liderando delegaciones de ambos municipios hermanados. / Foto: MARTA GUTIÉRREZ

II Aniversario Fiestas en Hoz

Bar Mi Casa

VIERNES 28

- 16.30 h. Juegos Infantiles
- 19.30 h. Tortillada
- 21.00 Concierto 'Óscar el Argentino'
- 22.00 h. Juegos Adultos
- 23.00 h. Concierto 'Óscar el Argentino'

SÁBADO 29

- 12.00 h. Abrimos Cuba de Blanco de Solera
- 16.00 h. Maratón de Flor
- 20.00 h. Sardinada
- 22.00 h. Concierto 'Dúo Locuras'
- 23.30 h. Sorteo Premios
- 24.00 h. Concierto 'Dúo Locuras'

DOMINGO 30

- 12.30 h. Picayos de Viérnoles
- 14.00 h. Olla Ferroviaria
- 20.00 h. Romería 'Carlos Disco Fiesta'
- 22.00 h. Fuegos Artificiales

Bº de Hoz, 48 VIÉRNOLES
(Junto al Desguace Velarde)

Cantabria Santander Torrelavega Región

BÁRCENA DE CICERO

Asociación Cultural Santiago. La iglesia parroquial de Gama acogió ayer el acto de entrega de las distinciones concedidas por la Asociación Cultural Santiago.

CAMARGO

Oficios desaparecidos. El alcalde de Camargo y la presidenta de la Junta de Escobedo inauguraron ayer el monumento 'Homenaje a los Oficios Desaparecidos'.

ENMEDIO

Ataques de los lobos. Un ganadero de Celada Marlantes ha denunciado la muerte de un caballo por el ataque de los lobos, que se suceden en la comarca.

CAMALEÑO

Los vecinos de Los Llanos regresan a sus casas tras 'frenarse' el argayo

La decisión del realojo se adoptó en la mañana de ayer entre los representantes de todas las instituciones en base al informe técnico favorable emitido por la Universidad de Cantabria

J. REDONDO / LOS LLANOS

La mejor noticia que podían recibir los vecinos de Los Llanos, se produjo ayer en la reunión que mantuvieron como todos los días en la sala de usos múltiples del Ayuntamiento de Camaleño junto a técnicos y concejales del mismo. Dicha noticia no podía ser otra que ya podían volver a sus domicilios después de más de dos largas semanas fuera de él. Eso sí, la felicidad nunca es completa ya que en la misma reunión se les ha advertido que han de estar vigilantes y en algún momento se puede producir algún simulacro de evacuación. Asimismo se les comunicó que el problema está ahí y que es necesario adaptarse a la situación y aprender a convivir con el argayo.

Ni que decir tiene que los vecinos que volvieron en la tarde de ayer, lo hicieron de forma escalonada y sin prisas, algunos de ellos reflejaban en su rostro la emoción de poder volver a dormir en su cama. «Esto no es para contarlo, es para vivirlo y saber lo que se siente. Han sido muchos días fuera, con una impotencia infinita y con un desasosiego difícil de controlar». Quien así habla es el propietario del Mesón Los Llanos, Miguel Ángel Gómez, quien junto a su esposa, repartían ayer bebidas gratis para todo aquél que se acercaba hasta su negocio. «Hoy



El Mesón de Los Llanos ofreció ayer bebida gratis. / J. REDONDO

no se va a cobrar las bebidas, esto hay que celebrarlo porque el hecho es más importante de lo que parece». La primera llamada fue la de su hija María, quien se encuentra en Brasil donde trabaja en el Instituto

Cervantes después de ser profesora de español en Japón.

Marisa Bedoya, su madre no podía reprimir la emoción tras colgar el teléfono. Begoña por su parte nos comentó que todo estaba correcto

en su domicilio, aunque no quiso ser fotografiada, «no me gusta salir en la prensa» nos dijo.

Aunque también alegre, menos suerte tuvo la familia García. Raúl, después de entrar en su domicilio, volvió rápidamente para hablar con el concejal Juan Redo y con la Guardia Civil al encontrarse con la desagradable sorpresa de ver a todas sus gallinas muertas y otras que faltaban del corral donde estaban. «Ayer, por el viernes, estuve aquí a dejarles agua y comida y estaban bien, ha tenido que ser la zorra que ha entrado esta noche, por ayer, y me las ha matado todas. Me faltan unas kikas que supongo se habrán escapado aterradas. Lo demás de la casa estaba bien. Al fin y al cabo hemos podido pasar todos los días aunque fuera poco tiempo y se ha controlado todo un poco».

Tras informarse donde debía denunciar el hecho, volvió junto a su madre que acababa de llegar del trabajo. Comienza así la rutina para cerca de 40 vecinos que esperan todo se tranquilice pero que no se olvide, «que se siga trabajando para poder más pronto que tarde tener tranquilidad absoluta».

Por lo que respecta a la otra línea de avance del deslizamiento, la que se dirige hacia el barranco de La Argayada, todavía se detecta actividad, así que se mantiene el nivel de riesgo.

CAMALEÑO

Sistemas de alerta avisarán en caso de nueva actividad

ALERTA / CAMALEÑO

Los vecinos de Los Llanos regresan a sus casas porque el avance del argayo hacia la localidad se ha frenado y el nivel de amenaza se ha reducido «drásticamente». La decisión del realojo se ha adoptado en la mañana de ayer en una reunión entre responsables del Gobierno regional, la Delegación del Gobierno y el Ayuntamiento de Camaleño y se apoya en un informe técnico del equipo científico de la Universidad de Cantabria. Según ha explicado el Gobierno cántabro en un comunicado, el informe de los técnicos recuerda que en los últimos cuatro días se había ido frenando el avance de este lado del argayo y los últimos datos constatan que no se han registrado movimientos. Por tanto, se considera que la amenaza a la localidad se ha reducido a unos niveles que permiten a los vecinos volver a sus viviendas.

No obstante, habrá que seguir controlando la evolución del deslizamiento de tierra, ya que la situación podría cambiar si vuelve a llover de forma intensa o si no funcionaran correctamente los drenajes que se han instalado para evacuar el agua de las charcas de agua localizadas en el argayo. Por eso, se instalarán sistemas de alerta para avisar a los vecinos si se registran «nuevos picos de actividad peligrosa en el argayo».

CARTES

Nombramiento de José Quinzaños como Hijo Adoptivo a título póstumo

ALERTA / CARTES

La Corporación municipal de Cartes oficializó ayer el nombramiento de José Quinzaños Sánchez como Hijo Adoptivo de la villa medieval a título póstumo. Al acto asistieron alrededor de 200 personas y tuvo como escenario el Centro Cultural, estando presidido por el alcalde Bernardo Berrio Palencia y Corporación Municipal, la viuda del homenajeado Pilar García González y familia, los

vicepresidentes de la Asamblea Regional, Luis Carlos Albalá y Francisco Javier López Marciano, el regidor municipal de Santillana del Mar, Isidoro Rábago, la ex alcaldesa de Torrelavega, Blanca Rosa Gómez Morante, ediles de los municipios de la comarca y numerosos representantes del mundo cultural, de las letras y del arte, así como de la Sociedad Cántabra de Escritores, entre otros estamentos.

En el transcurso del acto



Berrio entrega el título a Pilar González, viuda de Quinzaños. / ALERTA

intervinieron el alcalde de Cartes, el periodista y escritor José Ramón Saiz y la viuda de Pepe Quinzaños. En el caso de los dos primeros,

ambos glosaron detallada y por menorizadamente la vinculación de casi sesenta años con Cartes por parte de Pepe Quinzaños. Se

destacó que siempre había demostrado un gran amor al pueblo de su mujer con trabajos relevantes en favor del deporte, de la convivencia, de la amistad y compromiso con la villa y sus gentes.

Se puso de manifiesto también las innumerables y significativas pruebas de afecto y pasión por el Cartes de sus amores. Su viuda, Pilar García González, emocionada, agradeció a todos su asistencia, destacando las virtudes que su conyuge había trasladado siempre a su familia y a todos aquellos que había tenido oportunidad de entablar amistad con él.

Pepe Quinzaños, nacido en Santander, fue distinguido como Hijo Adoptivo de Cartes en base a su identidad, vinculación, pasión, entrega y servicio al pueblo y a sus habitantes.

Cantabria Santander Torrelavega Región

CAZA Y PESCA

Campeonato de perros de muestra. El pointer 'Essien', de Ángel Venero, se proclamó campeón regional de perros de muestra en la modalidad de caza práctica.

CABEZÓN DE LA SAL

Criadores de Ganado Tudanco. La Asociación de Criadores de Ganado Tudanco, que cuenta 410 socios, con 16.000 cabezas de ganado, celebró su asamblea anual.

CASTRO URDIALES

Caso La Loma. El juez Luis Acayro Sánchez, titular del Juzgado 2 de Castro, ratifica que hay indicios de delito en el caso de La Loma, que pasa a la Audiencia.

SAN ROQUE DE RIOMIERA

Abierta la carretera de Lunada

El Gobierno de Cantabria ha reconstruido un muro de mampostería de la carretera cuyo hundimiento obligó a mantener cerrado el puerto por seguridad, ante el riesgo de colapso de todo el vial

ALERTA / SAN ROQUE

El Gobierno de Cantabria, por medio de la Consejería de Obras Públicas y Vivienda, ha finalizado las obras de reconstrucción del muro de mampostería en el kilómetro 12,8 de la carretera CA-643, entre San Roque de Riomiera y el puerto de Lunada, cuyo deterioro había producido un hundimiento en la calzada. Por este motivo, se ha reestablecido el tráfico para los vehículos a partir de ayer lunes, 1 de julio. Como consecuencia de los temporales de lluvia y nieve sufridos en Cantabria en la primavera, se produjo un hundimiento de la carretera de acceso al puerto de Lunada que obligó al corte de la circulación. El hundimiento afectó a un muro de mampostería de sostenimiento, que sirve de desagüe de la vaguada, con una longitud de 45 metros y una altura máxima de siete metros.

Al atascarse el agua de escorrentía, filtrándose al terraplén, provocó el abombamiento del muro de sostenimiento con grave peligro de colapso del mismo, por lo que la Consejería de Obras Públicas procedió de forma urgente a su reparación. El tramo de carretera se encuentra enclavado dentro del LIC Montaña Oriental por lo que ha sido preciso obtener la autorización de la Dirección General de Montes y Conservación de la Naturaleza.

Las obras realizadas han consistido en la excavación de 1.500 metros cúbicos del terraplén de la carretera, empleando una parte en el propio relleno y transportando a vertedero el material sobrante.



El nuevo muro de la carretera de acceso al puerto de Lunada. / ALERTA

También se ha procedido al desmontaje del muro de mampostería, retirando los mampuestos uno a uno y acopiándolos para su posterior reutilización.

Para la reconstrucción del muro de contención se han empleado 450 metros cúbicos de escollera, reforzada con 22 metros cúbicos de hormigón, que a su vez ha sido forrada por el exterior con la propia mampostería, manteniendo la

misma cara vista del muro de mampostería primitivo. También se ha reconstruido el terraplén con 530 metros cúbicos de material granular y empleando parte del propio relleno para el resto. Las obras han incluido la sustitución de la tajea de losas por un caño de 8,30 metros por medio de una tubería de hormigón de 800 milímetros de diámetro y se ha construido una arqueta para la recogida de las aguas de la

cuneta en la embocadura del caño y una cuneta triangular de 30 metros para la recogida de las aguas de escorrentía que evitarán que se filtren al terraplén.

Finalmente, la actuación de la Consejería de Obras Públicas del Gobierno de Cantabria ha incluido la reposición del pretil de seguridad, reutilizando parte de la piedra existente, así como el pavimento asfáltico de la carretera

CAMALEÑO

Confirmada la 'parada' del argayo hacia la población de Los Llanos

ALERTA / CAMALEÑO

El argayo de Camaleño ha confirmado este fin de semana su parada en dirección hacia Los Llanos, así como un descenso de la velocidad de su avance hacia el barranco de La Argayada que continúa reduciéndose como en los días anteriores. El informe de los técnicos de la Universidad de Cantabria (UC) sigue recomendando mantener el

nivel de riesgo para el barranco de La Argayada, aunque se registra un poco de actividad en ese flanco, manteniéndose también la recomendación de limitar el tránsito de vehículos entre Los Llanos y la localidad de Mogrovejo, así como del sistema de alerta establecido en la CA-185.

Con respecto a las tareas realizadas, se continúa con el drenaje mediante gravedad en las charcas y fuentes

de agua localizadas en el cuerpo del deslizamiento, tanto por su margen occidental como oriental. Según los informes de los técnicos de la UC, estos drenajes «están funcionando correctamente, favoreciendo el descenso del movimiento». El informe técnico también ha anunciado que a partir de ayer el registro de los caudales se llevará a cabo con mediciones de mañana y de tarde para mejorar la verificación.

Con respecto a la inspección de las grietas, rasgos geomorfológicos indicativos del movimiento, rasgos indicativos de deformación superficial en el cuerpo del argayo, son coherentes con las tomadas en los días anteriores, sin que se haya registrado ningún avance en ninguna de las grietas observadas en el lado izquierdo, centro y derecho, mientras siguen registrándose pequeños reajustes internos en la punta.

Las actividades realizadas por los técnicos están siendo apoyadas por la Guardia Civil (GREIM), bomberos del Parque de Emergencias de Tama, personal del 112, personal de la Guardería de Montes y de la Consejería de Obras Públicas y Vivienda.

MEDIO CUDEYO

La Finca del Marqués acogerá la Feria del Indiano del Indiano

ALERTA / SOLARES

El Ayuntamiento de Medio Cudeyo ha organizado para el próximo sábado, día 6 de julio, la primera edición de la Feria del Indiano que se celebrará en la Finca del Marqués de Valdecilla, en Solares, y que incluirá una recreación de 'La Belle Époque' que es ya el tercer año que se representa.

Fuentes municipales han indicado que se trata de una iniciativa que servirá de homenaje al Marqués de Valdecilla, Ramón Pelayo de la Torriente, y que incluye, como uno de sus actos principales la representación de «Una hora en la Casa Blanca», con vecinos de Medio Cudeyo como protagonistas y dirigido por la compañía Sileno Teatro.

BELLE ÉPOQUE. Los diferentes rincones de la Finca del Marqués acogerán diversas actividades que se desarrollarán a lo largo del día con el objetivo de recrear el ambiente de la Belle Époque, concretamente el año 1913, antes de que le fuese concedido a Ramón Pelayo de la Torriente el título de Marqués de Valdecilla en 1916.

A través de escenas cotidianas, se pretende recrear cómo pudo ser la vida del Marqués, tanto en la Finca como en la Casa Blanca, y para ello se contará con la participación de jardineros, cocineros, damas y caballeros que «pasarán» por el entorno, además de otros personajes como el sacerdote, la maestra o el personal de los transatlánticos.

ACTIVIDADES. La finca abrirá sus puertas a las 10,30 horas y durante toda la jornada del sábado habrá diversas actividades como talleres infantiles, juegos y música de la época, una comida campestre, bailes latinos y exposiciones. De 12 a 14 y de 17 a 21 horas el 'Ferrocarril del Ingeniero Rosario' partirá del Parque Monseñor de Cos, recorriendo las principales calles de Solares y finalizando en la Finca Marqués de Valdecilla. La Feria del Indiano es una iniciativa del Ayuntamiento de Medio Cudeyo que cuenta con la colaboración de la Consejería de Innovación, Industria, Turismo y Comercio y que forma parte del Plan de Dinamización del Producto Turístico del municipio.

Cantabria Santander Torrelavega Región

CAMALEÑO

Cientos de romeros acuden a la Virgen de la Salud en los puertos de Áliva

La fiesta sólo contó con la celebración religiosa, seguida con gran devoción, ya que el Ayuntamiento suspendió el resto de actos en solidaridad con los vecinos afectados por el argayo de Sebrango

J. REDONDO / CAMALEÑO

Con un espléndido día, aunque la niebla se coló por momentos en la campa de la ermita, tuvo lugar ayer la celebración, en los puertos de Áliva, de la Virgen de la Salud, Fiesta declarada de Interés Turístico Regional desde el año 1988 a la que asistieron entre otros el alcalde de Camaleño, Óscar Casares, con miembros de su Corporación, y otras autoridades comarcales y regionales. La fiesta está organizada por el Ayuntamiento de Camaleño y colaboran diferentes entidades bancarias y la Asociación de Mujeres del Valle de Camaleño, con el patrocinio a cargo de propio Ayuntamiento y la Consejería de Educación, Cultura y Deporte.

Cientos de romeros venidos de todo el Valle de Liébana por las pistas de acceso desde Espinama, Pemes o Mogrovejo, en coches todoterreno, quads, bicicletas todoterreno o practicando el senderismo, a los que se unieron muchos turistas, hicieron que las campas de alrededor de la ermita presentaran un aspecto impresionante si tenemos en cuenta que la festividad tuvo lugar en día laborable. Los actos dieron comienzo a las once y media de la mañana con las ofrendas florales a la que siguió la santa bisa oficiada por el padre franciscano Vitorio, quien fuera superior del Monasterio de Santo Toribio de Liébana, a quien acompañó en la concelebración el sacerdote Antonio, originario de Pemes. El celebrante recordó los momentos de «crisis en el que vivimos, crisis que en la comarca de Liébana se ha visto aumentada por las consecuencias del argayo que



Los devotos se turnaron ayer en llevar las andas de la tradicional procesión de la Virgen de la Salud. / J. REDONDO

obligó a los desahucios de los habitantes de Sebrango y Los Llanos y sobre todo por la intranquilidad y desasosiego que produce el no saber lo que puede ocurrir en cualquier momento. Por ello debemos mirar a la Virgen, quien nos ha dado lo mejor que es Jesús y que nunca nos abandonará. El momento de la comunión fue amenizado con el canto de 'Pescador de hombres' interpretado con la gaita por componentes del grupo folclórico comarcal L'Escañetu, finalizando el acto de la Eucaristía con el canto de la

Salve. Tras la misa se dio paso a la procesión, acompañada por el grupo L'Escañetu. Todos los actos estuvieron amenizados, además del grupo folclórico comarcal, por los piteros del Grupo de Danzas de Nuestra Señora de Covadonga de Torrelavega. Siguió los actos con el aperitivo tomado en el bar de la comisión, amenizado con gaita y tambor. Tras la comida campesina en el paraje de Siete Fuentes y después del reposo de la misma, la jornada se remató con el rezo del rosario, la despedida a la Virgen y

Verbena por la noche en Espinama, con el Dúo Picos de Europa, hasta altas horas de la madrugada.

La limitación en la celebración de las actividades que normalmente se programaban desde el Ayuntamiento no restaron vistosidad a una fiesta que atrae a cientos de romeros hasta la misma base de los Picos de Europa. Como es sabido estos actos suspendidos en esta ocasión lo han sido por la problemática del argayo de Sebrango que tiene en alerta a toda Liébana por motivos totalmente distintos.

CAMALEÑO

El argayo se 'estabiliza' en dirección a Los Llanos

ALERTA / CAMALEÑO

La situación del argayo de Camaleño confirma los datos de los últimos días donde ha cesado el avance hacia Los Llanos. El informe de los técnicos de la Universidad de Cantabria (UC) señala que se han encontrado pequeños signos de actividad en la margen derecha, «de escasa importancia». Los técnicos consideran que son reajustes del terreno. Hoy se registrarán medidas GPS de estos elementos que confirmen su papel dentro del conjunto del movimiento que sigue parado en el flanco izquierdo y en su punta. Con estos datos, el informe de los técnicos recomienda mantener el nivel de riesgo para el barranco de La Argayada.

No se espera que haya cambios significativos si se mantienen las condiciones meteorológicas (no hay alertas meteorológicas significativas para los próximos días, según AEMET) y los drenajes ejecutados funcionan correctamente. También se mantiene la recomendación de limitar el tránsito nocturno entre las localidades de Los Llanos y Mogrovejo, mediante el control semafórico, cerrando la circulación desde las 23,00 hasta las 6,45 horas.

TRABAJOS DE DRENAJE.

Con respecto a las tareas de drenaje sobre el argayo, se mantienen similares registros a los de los días anteriores. Se estima que desde el comienzo de funcionamiento de los drenajes se han extraído más de 3.800 metros cúbicos de agua del argayo. El informe indica que se ha localizado un reguero de agua de 0,1 litros por segundo que cruza la carretera de Mogrovejo. En el día de ayer se analizó en profundidad este reguero, así como el resto de los drenajes en funcionamiento y los proyectados para su ejecución.

Las mediciones de agua recogida en la arqueta oriental del abrevadero de Sebrango son de alrededor de 2,3 litros por segundo; en el arroyo occidental del barranco de La Argayada, en la arqueta situada en la carretera a Mogrovejo, se han medido 4,2 litros por segundo y junto a la CA-185 y el mesón de Los Molinos, se han registrado 4 litros por segundo.

Los trabajos continúan la inspección de grietas, así como de otros rasgos geomorfológicos indicativos del movimiento y deformación superficial en el cuerpo del argayo.

REINOSA

El equipo de gobierno reclama la creación de un aula de la UNED

ALERTA / REINOSA

El equipo de gobierno intentará en la sesión plenaria de mañana jueves recabar el apoyo de toda la Corporación municipal para que el Gobierno de Cantabria «cumpla su compromiso con Reinosa y cree un Aula de la UNED en la ciudad». El concejal de Educación Emiliano Corral ha exhortado al consejero Miguel Ángel Serna a que «cumpla con su palabra». «Si nuestra petición reunía las condiciones idóneas hace un año», dijo, «no entiendo que las deje de reunir por el hecho de haber cesado al director de la UNED»:

Para el portavoz socialista, «en el municipio y en la comarca existe mucha demanda entre quienes ya están cursando estudios a través de la Universidad Nacional a Distancia. Por los datos que maneja esta institución, sabemos que algo más del medio centenar de alumnos se beneficiarían del aula de La Casona».

Según Corral, «la misma UNED había contemplado la posibilidad de impartir aquí, de forma presencial, el curso de acceso, la posibilidad de obtener titulaciones de forma presencial o telemática, hacer pruebas presenciales y realizar otro

tipo de actividades culturales y de extensión universitaria, además de cursos, conferencias...».

Por su parte, el portavoz del PRC, Julio César García, ha explicado que «en la exposición de motivos de la moción se hace una relación pormenorizada de los compromisos adquiridos y de los pasos dados hasta ahora por el Ayuntamiento de Reinosa, que ha acondicionado los locales de La Casona, ha tomado los acuerdos plenarios exigidos, ha consignado las cantidades presupuestarias que nos pidieron e incluso les adjudicamos los cursos de veranos del año pasado, pues era

eso lo que nos pedían».

«A cambio», señaló Corral, «la Consejería de Educación cesó al director de la UNED en Cantabria y a nosotros nos da la llamada por respuesta, con el consiguiente perjuicio para el municipio, pues ya hemos dedicado recursos económicos para cumplir nuestra parte, tal y como se nos pidió».

«Por ello», apuntó el concejal de Educación, «este equipo de gobierno pide al Gobierno de Cantabria que reconsidere su postura y cumpla su compromiso con Reinosa, pues aún estaríamos a tiempo de poner en marcha este Aula ya que seguimos contando con una cantidad destinada a tal fin en el presupuesto municipal del presente ejercicio». «No se trata de una medida de austeridad sino de voluntad política, ya que al Ejecutivo regional no le va a suponer coste económico alguno», concluyó.

Región Torrelavega Santander Cantabria

SAN FELICES

APROBACIÓN DEFINITIVA DE LA ORDENANZA DE LA TELEASISTENCIA DOMICILIARIA

► El alcalde de San Felices de Buelna, José Antonio González-Linares Gutiérrez, ha publicado en el BOC 126 el acuerdo de aprobación definitiva de la Ordenanza reguladora del Servicio de Teleasistencia Domiciliaria. Los usuarios del servicio deberán abonar el precio público según un baremo.

CILLORIGO

LA JUNTA DE PENDES APRUEBA LOS PRESUPUESTOS DE 2012 Y 2013

► El presidente de la Junta Vecinal de Pendes, Luis Sánchez de La Vega, informa en el BOC 126 de la aprobación definitiva del presupuesto general de 2012, por un importe total de 3.850 euros, de los cuales 3.785 son para gastos corrientes; y del presupuesto para 2013, por un total de 12.680 euros.

LIENDO

EXPOSICIÓN PÚBLICA DEL PADRÓN DEL IMPUESTO DE VEHÍCULOS DE 2013

► El alcalde de Liendo, Juan Alberto Rozas Fernández, ha dado cuenta de la exposición pública del padrón de contribuyentes por el concepto fiscal del Impuesto de Vehículos de Tracción Mecánica de 2013. El periodo de cobro en recaudación voluntaria se prolonga hasta el 31 de octubre de 2013.



Más de 180 montañeros participaron en la última etapa cántabra de 'Luchamos por la Vida'

Alcaldes y autoridades de Los Corrales de Buelna y Tresviso mostraron su apoyo al proyecto de sensibilización en la lucha contra el cáncer, tal y como se pudo apreciar en la localidad de Tielve durante el desarrollo de la XVI etapa del proyecto solidario organizado por el Grupo de Montaña Orza y la Asociación Luchamos por la Vida. Después de más de 340 kilómetros recorridos durante los últimos 16 meses, ha llegado el momento de decir adiós a Cantabria para continuar el camino por tierras asturianas hasta llegar a Covadonga el próximo mes de septiembre. Los

montañeros fueron despedidos por Mercedes Toribio y Serviliano González, alcaldesa y concejal de Los Corrales de Buelna, para partir hacia Bejes donde comenzó la etapa de 21 kilómetros de distancia recorriendo parajes emblemáticos como el Salto de la Cabra, el Jito de Escarandi donde el alcalde de Tresviso, Javier Campo, se encargó de despedir la marcha como última autoridad de la región para a continuación adentrarse en tierras asturianas por las majadas del Collao Los Tabaos hasta llegar a Tielve. Restan tres etapas para llegar al final de un

proyecto solidario que tiene por objetivo la normalización y la integración en la sociedad de los enfermos de cáncer y sus familias. Desde la organización se hace un llamamiento a todos los ciudadanos para que se unan a realizar estas marchas aptas para cualquier persona sea cual sea su condición física. Para saber más sobre este proyecto se ha lanzado recientemente un video con testimonios de los participantes que representan la experiencia de vivir la solidaridad en las montañas, video que se puede visionar en la dirección http://bit.ly/naturalezaysalud_lplv. / REDONDO



La Escuela de Ballet de Liébana celebra la clausura del curso

Con motivo de la celebración del final de curso, el Centro de Estudios Lebaniegos acogió hace escasas fechas la representación final del trabajo desarrollado durante el curso 2012-2013 de la que ya es sin duda alguna la primera Escuela de Ballet de Liébana. En el acto, que tuvo lugar a las cinco de la tarde, estuvo presente el alcalde del Ayuntamiento de Potes, Francisco Javier Gómez Ruiz, así como numerosas personas de toda la comarca, quienes ovacionaron a alumnas y profesores, los bailarines Isabelle Volders, de nacionalidad belga y Guillermo Tizón Bazzocchi, al finalizar el espectáculo. La Escuela de Ballet de Liébana lleva a cabo su trabajo durante los dos últimos años en el pabellón polideportivo de Potes con clases durante dos días a la semana. La evolución de estas jóvenes alumnas se pudo observar en cada uno de sus movimientos de forma individual y la sincronización del grupo durante el tiempo de la exhibición. / J. REDONDO

CAMALEÑO

El argayo avanza menos de tres centímetros al día en dirección a La Argayada

ALERTA / CAMALEÑO

El argayo de Camaleño continúa su proceso de asentamiento. Las medidas GPS centradas en la margen derecha del argayo, muestran cambios en las posiciones de las referencias inferiores a 3 centímetros por día, con un desplazamiento homogéneo hacia el este sureste de unos 10 centímetros en los últimos cuatro días, con estabilización en la margen izquierda y punta. Se considera que esa escasa actividad se debe a los reajustes de erosión de la masa deslizada. No se prevé que aumente su estado de actividad mientras que las condiciones meteorológicas se mantengan estables, los drenajes instalados funcionen correctamente y no se produzcan precipitaciones intensas. El desplazamiento diario detectado en la margen derecha está en el límite de la precisión del sistema de medida que se está utilizando. Con los datos de medición obtenidos, los

técnicos de la Universidad de Cantabria consideran que la amenaza que presenta este deslizamiento no requiere de un seguimiento diario que conlleve el mantenimiento de un retén de investigadores las 24 horas del día, para lo cual se realizarán nuevas mediciones GPS cada cinco días hasta el 12 de julio con el fin de ampliar la ventana de observación, controlando a su vez drenajes y grietas, como otros rasgos geomorfológicos.

Por debajo de Sebrango, en dirección a La Argayada, no han aparecido nuevas grietas desde hace más de 72 horas en la carretera de acceso a Sebrango desde Mogrovejo. Tampoco se han detectado cambios en las marcas de referencia y en las grietas identificadas en la carretera de acceso a Mogrovejo desde Los Llanos. El nivel de riesgo para el barranco de La Argayada se mantiene. No se espera que haya cambios significativos si se mantienen las condiciones meteorológicas.

TRIBUNALES

Dos años de cárcel por atacar a una juez

ALERTA / SANTANDER

La Audiencia de Cantabria ha impuesto dos años de cárcel a un hombre que atacó a una juez que momentos antes había ordenado la suspensión del régimen de visitas con su hija, menor de edad. La Audiencia aceptó en parte el recurso que presentó la defensa del procesado y aplicó la atenuante de arrebató, con lo que ha rebajado la pena del Juzgado de lo Penal, que fue de dos años y dos meses de prisión. Según explica la sentencia, los hechos ocurrieron en diciembre de 2010 cuando el acusado, que tenía antecedentes, acudió al Juzgado de Instrucción que le había citado para tomarle declaración en relación con una denuncia, vinculada con la suspensión del régimen de visitas de su hija menor de edad. El acusado se personó en el Juzgado en estado de alteración y gritando, ante lo cual la titular de este órgano pidió que un médico forense lo examinara para determinar si estaba capacitado para declarar. El resultado del examen determinó que este hombre estaba en plenas facultades para efectuar esa declaración y no se apreció ninguna patología psiquiátrica, por lo que así se hizo. Sin embargo, la sentencia indica que la actitud del acusado en esa declaración fue desafiante ante la juez y fiscal, así como «alterado» y «violento».

AMENAZAS. Una vez que la juez dictó la resolución correspondiente, y cuando se marchaba del edificio, el acusado, al tener conocimiento de su contenido, ya que se le suspendía el régimen de visitas con su hija, gritó a la magistrada «fascista» y añadió: «tengo necesidad de matar a alguien». También se abalanzó hacia ella, aunque fue retenido por un guardia de seguridad y por un agente de la Policía Nacional, y siguió insultando y amenazando a la juez.

Como continuaba con esa actitud violenta, la Policía lo trasladó a la entrada del edificio judicial y le solicitaron la documentación, si bien el acusado no colaboró y mostró oposición. De hecho, en el forcejeo, se lesionó uno de los policías, que precisó reposo y rehabilitación, y 170 días para curarse. El Juzgado de lo Penal número 1 de Santander condenó a este hombre a un delito de atentado contra la autoridad y a otro de resistencia a agentes de la autoridad. Por el primer delito fue condenado a dos años y dos meses de cárcel y a pagar una multa de 540 euros, y se le impuso la prohibición de acercarse a menos de 400 metros de la juez.

CAMALEÑO

Los argayos se encuentran «temporalmente parados»

No se espera que se reactiven si se mantienen las condiciones meteorológicas y sísmicas actuales y funcionan los drenajes, señalan los expertos de la UC

ALERTA / SANTANDER

Los técnicos de la Universidad de Cantabria (UC) señalan en el último informe facilitado sobre la actividad de los argayos de Camaleño que la zona ha alcanzado una situación general de estabilidad y que los desprendimientos «están temporalmente parados». El informe del departamento de Ciencias de la Tierra y Física de la Materia Condensada de la UC añade que no se estima reactivación del movimiento si se mantienen las condiciones meteorológicas actuales, si los drenajes siguen funcionando y si continúan las condiciones de sismicidad general de la zona. El Gobierno regional indica en una nota de prensa que desde el día 2 de julio el seguimiento de los técnicos ha constatado una reducción general del desplazamiento en todos los frentes de ambos movimientos y también en la ladera.

No obstante, «el peso tremendo» del material acumulado sobre la ladera, que se estima superior a dos millones de toneladas, continuará produciendo «pequeños reajustes» en la zona con la aparición de grietas de escaso desarrollo. El informe presentado al Gobierno de Cantabria muestra las tareas realizadas por el equipo de la UC en el argayo que afecta a las localidades de Los Llanos y Sebrango (Camaleño), desde el pasado 17 de junio hasta la actualidad.

Además, incluye las principales conclusiones alcanzadas a partir de la investigación llevada a cabo, las recomendaciones derivadas de esas conclusiones y actuaciones para tener en cuenta, así como futuras vías de investigación y colaboración. Con respecto a las conclusiones, los técnicos de la UC consideran que el fenómeno se trata de un movimiento ya existente, reactivado por la incorporación de nuevo material producido por la alteración de



Argayo que obligó a desalojar Sebrango y Los Llanos. / EFE

la roca del sustrato. Según apuntan, el posterior incremento de la masa en el cuerpo del deslizamiento y el aporte de gran cantidad de agua debido a las precipitaciones registradas durante la primavera han favorecido el desplazamiento rápido del gran deslizamiento que afecta a Sebrango. El informe considera que las cuatro fuentes de agua ligadas a los sistemas acuíferos que manan en el cuerpo del deslizamiento han favorecido la alteración de los materiales del sustrato, y han permitido la incorporación de grandes aportes de agua. La lluvia, además, ha contribuido al desplazamiento del material.

El drenaje practicado en esas fuentes ha contribuido a paralizar el desplazamiento del argayo. Esta condición de estabilidad «se

mantendrá mientras que no se produzcan modificaciones de las condiciones climáticas, no se incorporen nuevos aportes de agua y funcionen correctamente los drenajes practicados», destacan los técnicos.

Desde el punto de vista geomorfológico, el informe técnico recuerda que la zona ha sufrido el mismo tipo de proceso desde la antigüedad.

El informe también da una serie de recomendaciones para mejorar el conocimiento del área y defender a la población y a las infraestructuras de la amenaza causada por estos procesos. Entre estas recomendaciones está continuar con el seguimiento de grietas y rasgos geomorfológicos indicativos de deformación y movimiento, y seguir con el control topométrico del movimiento mediante GPS.

DEPÓSITOS

Condenan al Santander a devolver 3,3 millones

ALERTA / SANTANDER

La Audiencia Nacional ha condenado al Banco Santander a devolver un depósito por valor de 3.300.000 euros a unos inversores de Laredo que contrataron un «contrato de producto estructurado tridente». Según explica la propia sentencia, se trata de un producto financiero «complejo, adecuado sólo para inversores de perfil arriesgado con expectativas alcistas sobre el mercado de renta variable». El fallo judicial detalla que uno de los clientes es «un inversor experimentado, de perfil arriesgado, con conocimientos y experiencia previa en productos de riesgos».

Sin embargo, decreta la nulidad del contrato porque no se concretó la fórmula matemática para calcular el importe de devolución. En este sentido, señala que en una estipulación del contrato aparece la siguiente frase: «Si no se hubiera cumplido ninguna de las condiciones anteriores, Santander Central Hispano pagará un importe de devolución en la fecha de vencimiento calculado de acuerdo con la siguiente fórmula:». Es decir, aparecen puntos suspensivos en el lugar donde debería constar la fórmula matemática para calcular el importe de devolución a pagar por el banco al inversor en el caso de que no se dieran en las fechas previstas ninguna de las condiciones pactadas. El banco alegó que se trataba de un simple error de impresión, pero el juez considera que «se ha omitido el en contrato un elemento esencial». Así, destaca que «siendo imposible conocer cuál era la fórmula matemática que debería regir la devolución del capital invertido por el banco en el caso de no darse ninguno de los hitos o condiciones pactadas (...) el contrato debe reputarse nulo en su totalidad, pues evidente que las partes no lo hubieran celebrado sin la estipulación omitida».

Un matrimonio escapa de un incendio en su vivienda

ALERTA / CARTES

Un matrimonio de personas mayores logró escapar del incendio originado en su vivienda en el barrio Sierra Elsa de Cartes, que quedó «completamente destruida» por el fuego, cuyo origen se desconoce.

El matrimonio reside en la primera planta de esta vivienda de piedra, lo que, según los Bomberos, les facilitó su salida de la casa tras originarse el incendio, que se declaró

sobre las 2.30 horas. Aunque por el momento se desconoce el origen y el lugar en el que se originó el incendio, los bomberos creen que, «presumiblemente» se inició en el interior de la vivienda, que está adosada en su parte trasera a un pajar, lo que provocó la propagación del fuego. Intervinieron para apagar el incendio los bomberos de Torrelavega y los de Los Corrales de Buelna, Protección Civil de Cartes y una dotación del 061.



CORTE TOTAL DEL TRÁFICO DE VEHÍCULOS

Carretera CA-613 en Santa María de Cayón (entre los puntos kilométricos 1+100 y 1+200, intersección de la carretera nacional N-634A).

A partir de las 8 horas del lunes día 15 de julio y con una duración aproximada de 6 semanas

Con motivo de la ejecución de las obras de «SANEAMIENTO DE LA CUENCA MEDIA DEL PISUEÑA», cuyo promotor es la Dirección General de Medio Ambiente y ejecutadas por la empresa FCC CONSTRUCCIÓN, y para garantizar la seguridad vial de la carretera CA-613 La Abadilla-La Encina, se comunica que a partir de las 8 horas del lunes día 15 de julio y con una duración aproximada de 6 semanas, se producirá un corte total del tráfico de vehículos en la carretera CA-613 en la localidad de La Encina (entre los puntos kilométricos 1+100 y 1+200, intersección de la carretera nacional N-634A).

Tanto el corte como los desvíos se encontrarán debidamente señalizados indicándose como itinerarios alternativos por la carretera N-634A hasta Sarón y carreteras municipales hasta La Encina.

Lo que se comunica para general conocimiento, efectos y máxima difusión, rogando disculpen las molestias que puedan ocasionarse.

Santander, 9 de julio de 2013

EL DIRECTOR GENERAL DE OBRAS PÚBLICAS, Fdo.: José Francisco SÁNCHEZ CIMIANO

Cantabria Santander Torrelavega Región

CAMALEÑO

Los vecinos de Sebrango afectados por el argayo piden soluciones urgentes

Agradecen el esfuerzo y apoyo del Ayuntamiento, autoridades regionales, fuerzas de seguridad y servicios sociales, pero lamentan la falta de información y el «semiolvido» en el que se encuentran

J. REDONDO / LIÉBANA

En la Feria del Queso celebrada ayer en Tama había un expositor que llamaba la atención, además del producto que ofrecía, una serie de fotografías del argayo de Sebrango y sus consecuencias sobre el núcleo urbano de la pequeña localidad de Camaleño. Impactaba sobre todo la imagen de una vivienda deshecha por dentro y el lodo y material que arrastra la lengua del fenómeno natural 'saltando' el marco de una de las ventanas de dicha vivienda. La vivienda en cuestión y el stands de la feria tienen como propietaria a Mayte Lago, quien ayer explicaba a unos y otros la situación de «semiolvido» en la que se encuentran y la necesidad de salir a «vender» lo único que tienen para poder seguir viviendo algún mes más hasta ver qué solución se encuentra a su desesperada situación. Comienza su acercamiento a quien observa su llamativa 'Cerámica de Sebrango', realizada por ella misma, diciendo que «los vecinos de Sebrango y Los Llanos agradecemos el esfuerzo y apoyo que nos han mostrado durante todos los días el Ayuntamiento, Guardia Civil, Bomberos del 112, presidente, consejeros, servicios sociales y toda la solidaridad sentida en el valle y fuera de éste», para seguir comentando que «como vecinos de Sebrango queremos compartir y comunicar todo el amor sentido hacia este pequeño lugar, aldea tranquila y bastante desconocida hasta que hace unos años se restaura la ermita del siglo X, hoy destruida por el argayo. De gentes trabajadoras y sencillas y muy agradecidos por el lugar que la vida les ofreció para vivirla». «Sin embargo -prosigue Mayte-, estos vecinos ahora no tenemos nada, estamos fuera de nuestras casas, del pueblo, tenemos en Sebrango



Mayte Lago, de pie, en el expositor de cerámica de Sebrango. / REDONDO

nuestro hogar, nuestras pertenencias. Allí ha quedado la vida, el pasado, el presente y el proyecto de futuro». ¿Qué va a pasar ahora con nosotros?, se pregunta.

Marcos, Francisca y su madre Ricarda, realojados en un piso en Potes que Francisca, tras muchos años de trabajo y esfuerzo, consiguió comprar. Marcos, ganadero, actualmente con ganado en el puerto pasa muy malos momentos sin ver salida a su futuro. Sus prados, sus cuadras y colmenas, todo quedó en Sebrango. Cuando vuelva con las vacas del puerto no le queda otra que venderlas, y luego, de qué vivirá. No tiene casa, ni ingresos mensuales, ni futuro. Ha planteado su

prejubilación y ha recibido la negativa como respuesta. Tras tantos días fuera de su casa y su actividad de siempre, no sabe cuál será su futuro. Francisca, fuera de su hogar, hace esfuerzos por mantener día a día una rutina que le ayude a seguir creyendo en la vida, trabajando y cuidando a su madre.

Mayte, vecina desde hace 23 años. Llegó de otro lugar y compró unas ruinas en el pueblo, tres paredes sin tejado, sin agua, sin luz. Vive en el valle los 10 primeros años reconstruyendo su casa, de estilo rústico artesano, con sus propias manos y la ayuda de muchos amigos. Para poder seguir invirtiendo y construyendo su sueño, trabaja

por temporadas en Madrid volviendo continuamente a Sebrango donde reinvierte su tiempo, esfuerzo, ilusión y dinero. En estos 23 años construye dos viviendas, una de 60 metros y otra de 110 que destina al turismo rural. A principios de 2013 decide volver a vivir a la paz del valle dejando todo lo demás atrás hasta que 'despertó' el argayo.

Apenas pudo sacar de su vivienda algo de ropa, unos documentos y una bicicleta. Pasado un mes, la dejan recuperar lo que todavía no se ha tragado el barro y las piedras. Realojada en una escuela se pregunta: ¿Y ahora qué?. «Ahora no tengo pasado, presente y lo que es más importante ni futuro». Esa misma pregunta se hacen Manolo y Mati, que con toda ilusión y dedicación llevaban unos años construyéndose una casa; o Ana Mari, toda una vida soñando volver al pueblo donde se crió su abuela Juana. Proyectos que han quedado por el camino. ¿Y ahora qué? Los vecinos piden que se les informe, se les ayude, se les den soluciones físicas, económicas, pero reales y en breve.

GESTIONES. En menor o mayor grado todos se encuentran muy afectados en todos los sentidos, por ello demandan conocer qué tipo de gestiones se están realizando, quién las está llevando a cabo o dónde hay que dirigirse. «Pedimos soluciones ya, a corto plazo, no tenemos nada, hemos de comenzar una nueva vida desde cero y en otro lugar, y lo hemos de hacer ya, cada día que amanece, sin embargo en estos momentos estamos perdidos, sin información y sin saber qué es lo que va a pasar con nuestras vidas». Así termina su relato Mayte, quien a pesar de la extrema situación no deja de aflorar en su enjuto rostro una sonrisa que levanta el ánimo a cualquiera.



José Manuel Martínez. / ALERTA

C. DE TORANZO Ayuda para la contratación temporal de siete parados

ALERTA / CORVERA

El Ayuntamiento de Corvera de Toranzo ha recibido una serie de subvenciones para proceder a la contratación de personas desempleadas para realizar diferentes trabajos en el municipio. Así, la solicitud realizada por el Consistorio ante la Consejería de Economía, Hacienda y Empleo del Gobierno de Cantabria, a través del EMCAN, que ha recibido el visto bueno regional, consistía en la necesidad de contratar personal para la Conservación de Áreas Naturales y Espacios Públicos, para la Dinamización Sociocultural en el municipio y para la Restauración y Conservación del Patrimonio.

SUBVENCIÓN. Respecto al primer grupo el Ayuntamiento recibirá una subvención de 22.000 euros para contratar a tres peones jardineros y un tractorista, por una duración de cinco meses. En el segundo grupo se procederá a la contratación de un animador sociocultural por un importe de 5.500 euros y con una duración de cinco meses y, por último, en el tercer grupo se contratará a un oficial cantero y a un peón albañil, por un periodo de cinco meses y con un coste 11.000 euros.

Desde el Ayuntamiento de Corvera de Toranzo, su alcalde José Manuel Martínez Penagos, del Partido Popular, ha mostrado su satisfacción por la respuesta a esta solicitud, que contribuye a mejorar la situación laboral de las personas desempleadas a la vez que sus trabajos redundarán en el desarrollo del municipio.

Exposición en 'El Descanso' de Hinojedo sobre oficios olvidados

La Asociación Oficios Olvidados a Recuperar, que dirige la maestra artesana Angelines Pechero, en colaboración con el Ayuntamiento de Suances y la Junta Vecinal de Hinojedo, ofrece una exposición sobre trabajos de artesanía tradicional. Hasta hoy, 21 de julio, en horario ininterrumpido de 11 a 21 horas y con entrada gratuita se podrá contemplar y atender las explicaciones de los artesanos. El local, sito en 'El Descanso' de Hinojedo, acoge esta muestra de trabajos sobre madera, pinturas, telas, bordados, hierro y cerámicas.



Exposición sobre oficios artesanos que se puede visitar hasta hoy en 'El Descanso' de Hinojedo. / ALERTA